



UNIVERSITÀ DEGLI STUDI DI CAGLIARI
DIPARTIMENTO DI STORIA, BENI CULTURALI E TERRITORIO

LAYERS

Archeologia Territorio Contesti

1 – 2016

DAEDALEIA
LE TORRI NURAGICHE OLTRE L'ETÀ DEL BRONZO

Atti del Convegno di Studi (Cagliari, Cittadella dei Musei, 19-21 aprile 2012)



a cura di

ENRICO TRUDU, GIACOMO PAGLIETTI, MARCO MURESU

Comitato Scientifico del Convegno

Simonetta Angiolillo, Rossana Martorelli, Giuseppa Tanda,
Riccardo Cicilloni, Marco Giuman, Fabio Pinna

Tra continuità e discontinuità: società, economia e culto nei siti nuragici della Sardegna nord occidentale fra la fine dell'Età del Bronzo ed età storica

Antonietta Boninu, Franco Campus, Rossella Colombi, Pina Maria Derudas, Valentina Leonelli, Rubens D'Oriano, Antonella Pandolfi, Luisanna Usai

Riassunto: Attraverso una sintesi di ampio respiro e con l'esame di tutti i dati ad oggi disponibili, riassunti in tabelle sinottiche, sono stati analizzati i fenomeni di continuità e discontinuità cioè di rioccupazione delle torri nuragiche in un'ampia porzione della Sardegna nord-occidentale. La documentazione disponibile indica che nella prima Età del Ferro in Sardegna si hanno abbandoni sistematici di gran parte dei siti; il fenomeno si manifesta in forme differenti a livello abitativo rispetto ai luoghi di culto. A fronte di un gran numero di abbandoni e conseguente rarefazione del tessuto insediativo in pochissimi casi si assiste ad una continuità con forme di aggregazione intorno ai siti più importanti e appetibili, per il controllo delle risorse. Per quanto riguarda l'età storica mancano elementi indicatori di una cesura culturale riconducibile all'età repubblicana, ma sembrano piuttosto attestarsi fenomeni di persistenza, intesa come sopravvivenza di assetti territoriali, nel rispetto della vocazione dei luoghi.

Parole chiave: nuraghe; santuari; continuità; discontinuità; frequentazione.

Abstract: Phenomena of continuity and discontinuity, i.e., the reoccupation of the Nuraghe towers in a large swath of northwestern Sardinia, have been analyzed through a broad review and an analysis of the data currently available. The available documentation indicates that in the first half of the Iron Age Sardinia was subject to a systematic abandonment of a majority of the sites; this phenomenon manifested to varying degrees in inhabited and religious worship areas. The large numbers of abandonment led to a decrease in settlements and, in a few cases, to continuity with groupings around the more important and worthwhile sites, for the control of resources. As regards the historical age, we are lacking elements of a cultural break tied to the Republican Age; rather it would seem that territorial assets tended to maintain their original importance.

Keywords: nuraghe; sanctuary; continuity; discontinuity; frequentation.

Questo contributo apre probabilmente più questioni di quante, in realtà, possa risolvere. Tuttavia riteniamo che sia giunto il momento di affrontare il tema, superando la logica dell'analisi dei casi singoli, ovviamente fondamentale per i relativamente pochi monumenti scavati, e che siano invece necessari documenti di sintesi di largo respiro, riguardanti ambiti territoriali più ampi, in cui confluiscono tutti i dati ad oggi disponibili¹.

A tale scopo è stata analizzata preliminarmente una vasta area territoriale, che costituisce un'ampia porzione della Sardegna nord-occidentale, ed include le regioni storiche della Nurra, Romangia, Logudoro, Meilogu, parte del Monte Acuto e parte del Nurcara.

Considerato l'ampio arco cronologico proposto nel convegno e, viceversa, il ridotto spazio per l'esposizione dei dati, ci soffermeremo solo brevemente sulle problematiche evidenziate con le ricerche degli ultimi anni nelle fasi protostoriche dopo l'Età del Bronzo² per concentrare l'attenzione su quelle che definiamo rioccupazione e frequentazione delle torri nuragiche in età storica.

Da una certa prospettiva è sconcertante dover constatare che, allo stato attuale delle ricerche, pur con il consistente impegno di risorse umane profuse in questi ultimi trent'anni, risulta ancora arduo focalizzare le fasi successive al Bronzo Finale, se si escludono i dati derivanti da pochissimi reperti. Se ci si basa su questi, inserendoli nel quadro dell'interpretazione storica a partire dal dato archeologico, peraltro, si corre il rischio di interpretazioni distorte, per cui ad esempio la famosa coppa del Nuraghe Su Igante-Uri, sebbene costituisca una presenza isolata, pur eloquente, potrebbe leggersi forse come espressione di una potente aristocrazia nuragica a controllo di uomini e cose!

Senza voler svuotare di contenuti l'Età del Ferro, immaginando territori desolati e quasi disabitati o in balia di genti venute da lontano, non è un'affermazione azzardata né blasfema, ma piuttosto una prospettiva di ricerca, sempre più supportata dai dati archeologici, sostenere che da un certo momento in poi la Sardegna diviene "altro", anzi molto "altro", rispetto a quanto noto per l'Età del Bronzo.

Il fenomeno non avviene improvvisamente, ma sembra piuttosto diluito nel tempo e si manifesta in forme diverse a livello abitativo rispetto ai luoghi di culto (templi a pozzo, rotonde, santuari).

¹ Gli autori di questo contributo costituiscono un gruppo di colleghi e ricercatori con competenze specifiche in periodi storici differenti, che ha avviato una ricerca sistematica nei territori della Sardegna nord-occidentale sugli insediamenti nuragici dall'età del Bronzo fino all'età storica. Di questo lavoro corale, tuttora in corso, si presentano alcuni dati, nei limiti di spazio a disposizione.

² Tra i numerosi recenti articoli, quasi sempre *dalla parte degli "altri"*, si vedano quelli riuniti negli Atti del Congresso Internazionale di Villanovaforru (Bernardini & Perra, 2012). Un'esauritiva sintesi sulle vicende della civiltà nuragica è in Lo Schiavo *et al.*, 2009.

Vi sono alcuni casi in cui è possibile accertare che la “non occupazione” del nuraghe si registra già nella piena Età del Bronzo (Perra, 2012 pp. 128-130). Questo elemento apparentemente insignificante ci aiuta tuttavia a focalizzare l’attenzione su un altro aspetto, e cioè le diverse ragioni di un abbandono.

Nel primo caso è evidente che motivi strutturali, dovuti a cedimento delle murature, abbiano in qualche modo costretto gli abitanti ad un “precauzionale” allontanamento dall’edificio principale. La dimostrazione di ciò è il tentativo estremo di salvare il salvabile attraverso operazioni di rifascio o di tentativi, talvolta maldestri, di sistemare la costruzione.

In questi casi, lungi dal notare una contrazione, si assiste sovente ad un ampliamento dell’abitato. È questo un fenomeno che possiamo cronologicamente circoscrivere alle fasi terminali del Bronzo recente e al Bronzo finale.

Un secondo abbandono, stavolta più profondo, in cui entrano in gioco ragioni che possono ancora definirsi “strutturali”, non del monumento quanto piuttosto della società nuragica, avviene nel momento di passaggio tra l’Età del Bronzo e la fine della prima Età del Ferro.

Per la parte del territorio in esame si citano due esempi, a questo proposito: uno dal territorio di Uri, l’altro da quello prossimo di Ittiri, dove si evidenzia un fenomeno molto particolare, noto per i casi eclatanti del nuorese e del cagliaritano e meno citato per la Sardegna settentrionale.

A Santa Cadrina di Uri (Bafico & Solinas, 2005) e più ancora al nuraghe Majore di Ittiri (Demartis, 2009 p. 31) si assiste alla trasformazione del nuraghe in un sacello. In quest’ultimo caso, sui crolli di un nuraghe in basalto, al di sopra di una torre laterale e disassato rispetto al complesso principale, viene realizzato un sacello, più propriamente una “rotonda”, utilizzando dei conci isodomi in tenera trachite, con una rifunzionalizzazione della struttura. In questi due casi, ma non mancano altri esempi, l’utilizzo culturale è attestato nelle successive fasi di età storica.

Analizzando la seconda prospettiva di lettura e cioè gli abbandoni avvenuti per motivazioni più propriamente socio-politiche e di riorganizzazione del territorio, avvenuti tra la fine dell’Età del Bronzo e la prima Età del Ferro, notiamo che non è interessato esclusivamente il nuraghe, ma anche il relativo villaggio.

In questo caso è necessario far ricorso a esempi emblematici del più ampio areale piuttosto che a situazioni territoriali limitate: i villaggi scavati sono pochi e quelli indagati in modo sistematico sono veramente pochissimi.

Tuttavia si possono avanzare alcune importanti considerazioni, sostanzialmente probanti del fenomeno: a Ossi nel nuraghe e nel villaggio di Sa Mandra ‘e sa Giua (Lo Schiavo, 2009), ad Alghero nel nuraghe Palmavera (Moravetti, 1992), a Olmedo nel nuraghe Talia, scavo recentissimo (Atzeni & Campus, 2011), si assiste ad un abbandono del sito tra la fine dell’Età del Bronzo e la prima Età del Ferro. Nel nuraghe Funtana di Ittireddu (Galli, 1989; Campus &

Leonelli, 2002) l'ultima fase di occupazione del Bronzo finale e inizi dell'Età del Ferro è sigillata dal crollo del nuraghe.

Pochi sono i casi in cui i siti nuragici risultano frequentati oppure occupati senza interruzioni: ai noti casi di Sant'Imbenia (Bafico, 1998) e Flumenelongu-Alghero (Caputa, 2000; Caputa, 2003), Santu Antine-Torralba (Moravetti, 1988), Su Igante-Uri (Contu, 1962), Monte Zuighe-Ittireddu (Galli, 1983), Nuraghe Attentu-Ploaghe (Moravetti, 1979 pp. 33-35), per il rinvenimento occasionale della spada ad antenne, si aggiunge ora il Nuraghe Alvu-Pozzomaggiore (Boninu *et al.*, 2013). "Tracce di frequentazione" sono attestate anche nei Nuraghi Sa Mandra 'e sa Giua e Lentizzu-Ozieri 1985 (Ozieri, 1985 p. 53). Queste considerazioni valgono anche per le aree santuariali che, solo nell'area oggetto di questo studio, sono tre: Camposanto-Olmedo (Campus, 2012), Monte Sant'Antonio-Siligo (Sanna, 2003), Serra Niedda-Sorso (Rovina & Lo Schiavo, 2013)³.

A fronte di un gran numero di abbandoni in alcuni casi si assiste ad una continuità che avviene soprattutto nell'area antistante il nuraghe attraverso una riorganizzazione degli spazi, come al Sant'Imbenia di Alghero.

Non meno interessante la situazione che si riscontra al Monte Zuighe di Ittireddu, dove molto probabilmente si sviluppa un insediamento in un punto nodale del territorio e di transito verso la piana di Chilivani, riportando quindi l'attenzione sul sistema territoriale più ampio.

Nell'interpretare i dati in nostro possesso, per il momento di passaggio dal Bronzo al Ferro, ciò che si può sottolineare è che si assiste ad una riorganizzazione degli spazi all'interno dei villaggi. Solo in alcuni casi abbiamo un'occupazione ulteriore da ascrivere ad un momento successivo alla prima Età del Ferro.

Anche i casi citati, ad esempio il Santu Antine di Torralba, rientrano in modo inequivocabile fra quei siti nei quali la contrazione è evidente, e per motivare in maniera scientifica un'occupazione umana "importante", non forniscono un supporto fondamentale i dati costituiti dalle scarse ceramiche attribuite ai secoli successivi al IX secolo fino alla piena età storica (Moravetti, 1988).

Nell'ambito delle comunità sembra si assista già con la prima Età del Ferro ad un tentativo di riorganizzazione, anche territoriale, attraverso forme di aggregazione intorno ai siti più importanti e appetibili, privilegiando dunque le sedi più appropriate, attraverso un'oculata politica di selezione degli insediamenti più favorevoli per il controllo delle risorse, e attraverso una drastica riduzione e rarefazione del tessuto insediativo, rispetto a quanto documentato per l'età nuragica fino al termine dell'Età del Bronzo.

³Diverso è il discorso per Punta 'e Onossi-Florinas (Derudas, 2012 p. 176) e Giorrè-Florinas (Antona & D'Oriano, 2013 p.179) dove, dopo l'abbandono nell'Età del Ferro, si assiste a una rifrequentazione in età repubblicana e oltre.

È probabile, ma allo stato attuale delle nostre conoscenze si tratta di una semplice ipotesi di lavoro, che le comunità che frequentavano e intessevano i loro rapporti con Fenici, Greci ed Etruschi a partire dall’VIII secolo a.C. e fino all’occupazione punica avessero mantenuto quei privilegi maturati per origini nuragiche “nobili”.

È certo che anche nei pochissimi casi di continuità non si assiste ad una nuova stagione edificatoria, ovvero non si ha riscontro della presenza di genti che “inventano” *ex novo* strutture, più o meno monumentali, o abitati alternativi a quelli già noti e in uso da centinaia di anni.

Le aree santuariali che attestano in modo evidente la continuità contribuiscono probabilmente alla spiegazione di tale fenomeno (Campus & Leonelli, 2012 pp. 153-154). Se immaginassimo queste realtà quali luoghi che documentano non semplicemente un protrarsi della frequentazione in funzione del culto, ma una continuità che travalica motivi religiosi e/o ideologici per abbracciare aspetti “politici”, potremmo in queste sedi individuare i luoghi ideali per immaginare un “*continuum*”, senza svuotare del tutto il processo storico post nuragico. Può non essere un caso che proprio nei luoghi di culto si verifichi una continuità della funzione sacrale anche in età romana, come nel santuario di Serra Niedda-Sorso (Rovina, 2002), Monte Sant’Antonio-Siligo (Sanna, 2003 p. 59; Natini, 2003), Punta ‘e Onossi-Florinas (Derudas, 2012), Giorrè-Florinas (Antona & D’Oriano, 2013).

Venendo all’esame delle fasi di rioccupazione e frequentazione delle torri nuragiche in età storica, abbiamo scelto di raggruppare i dati in tabelle riassuntive, naturalmente suscettibili di consistenti ampliamenti e integrazioni.

Inizialmente è stata vagliata tutta la bibliografia disponibile dall’Ottocento ad oggi, spesso riferita a ritrovamenti occasionali o, per gli anni più recenti, a ricognizioni di superficie e, più raramente, ad indagini stratigrafiche, per poter gestire, in una prospettiva di interpretazione archeologica o storica, la molteplicità dei documenti disponibili, ancorché lacunosi o non circostanziati.

Siamo consapevoli del fatto che, scegliendo di soffermarci esclusivamente sugli utilizzi posteriori, in questo sistema di informazioni tutte le messe di dati che riguarda l’uso dei nuraghi in età nuragica, sia essa del Bronzo Finale o della prima Età del Ferro, risulta “in negativo”, e dunque non appare, seppure nota.

Nella vasta area, che comprende trentaquattro territori comunali, sono stati esaminati tutti i siti nuragici, con l’esclusione di tombe ed edifici di culto, considerando quale elemento discriminante, nella selezione dei dati disponibili, la presenza del monumento-nuraghe. Nell’ampio areale considerato sono stati esaminati nn. 1168 monumenti e sono nn. 196 i nuraghi nei quali sono documentate attestazioni pertinenti ad un’età successiva a quella nuragica (*fig. 1*).

I dati di cui disponiamo provengono da ricognizione in 153 casi, da scavi recenti o più datati in 34 casi, e in 9 casi da vecchi ritrovamenti⁴.

La carta del territorio ed i grafici costituiscono un momento di sintesi nel processo di interpretazione archeologica e storica della totalità dei dati sia editi che inediti.

Nello specifico, una prima distinzione è stata operata in riferimento alle fasi di “occupazione” o “frequentazione” dei siti, utilizzando come criterio la presenza o meno di strutture riferibili ad età storica⁵: sono dunque 127 i siti che hanno restituito solo materiali e 69 quelli nei quali sono state individuate strutture riferibili genericamente ad età romana (*fig. 2*).

Se è pur vero che pochi frammenti di ceramica rinvenuti in superficie possono rappresentare un dato occasionale o sporadico, e più provvisorio rispetto ad una stratificazione ben conservata, è anche vero che questo tipo di documentazione, non può essere ignorato e pertanto si è provveduto ad inserirla in un sistema informativo mirato (cfr. Tab. 1), sottoponendolo, come vedremo, ad una sorta di *stress* di verifica nell’ambito di un microareale territoriale interamente scavato, su cui ci soffermeremo più avanti.

Peraltro nei siti nei quali risultano documentate fasi di frequentazione di epoca romana (ovvero riferibili solo ad attestazioni di materiali) si deve precisare che spesso le fonti non specificano se si tratti di reperti riferibili ad età repubblicana e/o imperiale.

Si può facilmente obiettare che questo sistema informativo qui raggiunge un punto critico in quanto si è tradotta la non identificazione di attestazioni quale indice di discontinuità; è fin troppo evidente che si possono opporre obiezioni in merito alla casualità dei rinvenimenti di superficie e alle competenze nel riconoscimento dei materiali storici nel quadro diacronico.

Non sono molti i casi in cui la ricerca archeologica approfondita fornisce dati significativi per il tema in argomento. Un caso è quello dell’areale della Valle del Cuga, eletto al rango di area campione, dove Ercole Contu, negli anni ’60, scavò in modo completo e sistematico dieci nuraghi, prima della realizzazione dell’invaso (Contu, 1962).

Dei dieci siti presi in esame (*fig. 3*), cinque mostrano una sequenza in cui alla ceramica nuragica a pettine seguono quella punica e quella romana (in un caso con sepoltura). In due casi invece prevalgono nettamente i reperti nuragici e sono scarsissime le attestazioni di età romana. In due casi, infine, il materiale è esclusivamente romano (ma ovviamente si deve ipotizzare almeno l’attestazione nuragica).

⁴ Nell’ampio areale scelto per l’indagine non sono stati esaminati alcuni territori comunali dove i dati editi sono estremamente ridotti. Ci si riferisce in particolare ai vasti territori di Thiesi e Villanova Monteleone, dove peraltro non mancano nuraghi con attestazioni rilevanti anche in epoca storica (nuraghe Fronte Mola-Thiesi e nuraghe Appiu-Villanova Monteleone).

⁵ Nella tabella riassuntiva, tenendo fermo questa distinzione in riferimento a presenza o assenza di strutture, è stato inserito, come ulteriore approfondimento, il termine rifunzionalizzazione, con specifico riferimento a presenza di reperti significativi di un profondo mutamento d’uso delle strutture nuragiche a fini culturali.

Solo in un caso, che è quello notissimo di Su Igante, è attestata la presenza di materiali successivi all'età nuragica, rappresentati dalla celebre coppa con le due palmette d'argento.

Dovendo effettuare un calcolo percentuale ci troveremo di fronte ad una attestazione di abbandono e di successiva occupazione romana nel 90% dei casi, con un solo caso di continuità pari al 10%.

Il secondo caso di studio è rappresentato dal territorio di Alghero (Sassari), che nel 2008-2009 è stato oggetto di indagini archeologiche mediante ricognizioni, nell'ambito dell'adeguamento del Piano Urbanistico Comunale. Tali ricerche hanno permesso di individuare e localizzare in totale nn. 73 nuraghi, ventiquattro dei quali restituiscono materiali di periodo romano, riferibili in sedici casi a frequentazione, in cinque casi a ri-occupazione e in tre casi a continuità insediativa (Sant'Imbenia, Flumenelongu, Santu Pedru).

Tra questi si evidenzia il caso del villaggio nuragico di Sant'Imbenia: lo studio dei materiali di età repubblicana, rinvenuti nel corso di scavi effettuati negli anni '80 e '90, ha dimostrato l'esistenza di una fase di occupazione, attestata dalla realizzazione di strutture murarie databili in età repubblicana (peraltro i materiali non provengono da scavi stratigrafici), protrattasi probabilmente fino alla seconda metà del I secolo a.C. L'abbandono definitivo dell'insediamento nuragico, dunque, potrebbe essere messo in relazione con la costruzione della villa, poco distante, databile sulla base dei dati di scavo alla prima metà del I secolo d.C. (Colombi, 2011).

Nell'ambito del fenomeno di ri-occupazione o frequentazione in età romana, dati analoghi risultano provenire dal villaggio nuragico di Santu Antine (Torralba, Sassari), in particolare dal settore occidentale oggetto di indagini archeologiche nel 2004 (Colombi, 2010). Lo studio dei contesti di età repubblicana ha rivelato che modifiche strutturali alle capanne furono realizzate a partire dalla prima metà del II secolo a.C., mentre l'insediamento risulta abbandonato nella seconda metà del I secolo a.C., pochi decenni prima della costruzione della villa che risulta impiantata direttamente sulle strutture meridionali del villaggio.

I due casi di studio presentati attestano una lenta e prolungata fase di occupazione o ri-occupazione, protrattasi in età repubblicana fino alla prima età imperiale quando, tra la fine del I secolo a.C. e il I d.C., si assiste all'introduzione di una nuova tipologia costruttiva, spesso associata ad uno specifico modello insediativo (villa).

Si sottolinea, peraltro, che nei territori e siti del vasto areale presi in esame mancano elementi indicatori di una cesura culturale riconducibile all'età repubblicana, ma sembrano piuttosto attestarsi fenomeni di persistenza, intesa come stabile continuità dell'insediamento e dell'azione culturale di un popolo nella propria terra d'origine. In definitiva, i dati esaminati confermano quanto già da tempo osservato in merito al graduale processo di romanizzazione e sembrano indicare la sopravvivenza di assetti territoriali preesistenti, nel rispetto della vocazione dei luoghi.

CONCLUSIONI

Come ben si evince da quanto finora esposto, nell'ambito del dibattito inerente l'esistenza o meno di una fase di significativa crisi della società nuragica durante l'Età del Ferro, questo lavoro prende posizione in senso positivo.

In sede di conclusioni vorremmo svolgere alcune riflessioni in merito ai modi di tale dibattito, procedendo per quei punti che paiono, a nostro giudizio, costituire alcuni dei nodi metodologici e dei falsi problemi della discussione.

- **Crisi.** La storia dei gruppi umani e dei loro sistemi culturali è una storia di quotidiano mutamento, più o meno accelerato nel senso della floridezza o del declino a seconda delle coordinate spazio-temporali. Per il fatto che a volte la critica storica abbia visto importanti fenomeni di crisi ove invece si poteva parlare solo di mutamento, ciò non significa che la casistica delle crisi non esista e non sia, in alcuni esempi, eclatante. Il rifiuto aprioristico delle proposte di fasi di cospicua crisi bollate di "facile scorciatoia" non è scientificamente accettabile.
- **Cronologie.** Come è noto, il sistema cronologico dei materiali nuragici è lungi dall'essere preciso e condiviso, soprattutto per la grande scarsità di corredi tombali chiusi e abbondanti rispetto ai quali incrociare i dati di insediamenti civili e culturali (questione dei materiali residuali, delle tesaurizzazioni, ecc.), nella contestuale scarsità numerica di scavi stratigrafici di abitato adeguati per dimensioni, correttezza di metodo e completezza di edizione. Poiché la valutazione dell'esistenza o meno di una crisi significativa della società nuragica dell'Età del Ferro è connessa anche alla cronologia di alcune classi, forme e tipi oggetto di dibattito (datazioni basse determinano l'incremento di siti ecc. nell'Età del Ferro e, viceversa, datazioni alte determinano il depauperamento di tale fase), l'auspicio non può che essere quello dell'analisi obiettiva dei dati, a fronte della tentazione di ipervalutare quelli confortanti, o sottovalutare quelli contrastanti, o leggerli in modo pre-giudiziale, in funzione delle posizioni da ciascuno privilegiate.
- **Base dei dati.** Come ogni scienza, comprese le più "dure" (matematica compresa), anche l'archeologia basa le proprie visioni del mondo sui dati al momento disponibili; l'argomento "i dati non sono ancora sufficienti" non solo è valido in direzione bipartisan, ma condannerebbe tutti all'afasia. Meglio una posizione basata su dati incompleti, nella consapevolezza che potrebbe essere ribaltata dal progresso delle conoscenze, come è d'obbligo nel cammino della ricerca, che la messianica attesa – prima di dire alcunché – dell'aver scavato... tutti i siti dell'Isola.
- **Nominalismo.** È forse maturo il momento di una moratoria terminologica, di addivenire cioè ad un accordo generale sul nome, ancorché convenzionale, da attribuire alle popolazioni indigene dell'Età del Ferro. È sì vero che anche i termini convenzionali alla lunga strutturano e influenzano il pensiero e rischiano col tempo di perdere, nella (in)consapevolezza del parlante, il loro carattere artificiale per assumere una pregnanza e un senso che non avevano e che non può essere il ripetuto uso a far loro acquisire. È però altrettanto certo che la diatriba

Layers

1 (2016)

“nuragico”/“tardo nuragico”/“sardo”/“ex nuragico” ecc. pare ormai stucchevole e carica di una importanza eccessiva. Come non fa scandalo la sequenza Villanoviani ed Etruschi o Micenei e Greci o Celti e Galli, perché dovrebbe farlo una sequenza di nomi diversi per la Sardegna, nell’ovvia consapevolezza che non si parlerebbe, per il secondo, di una invasione di un altro popolo? E se la mutazione di nome non la si vorrà porre all’Età del Ferro, benissimo, purché si individui prima o poi il momento del cambio, pur sempre convenzionale, o vogliamo denominare “Nuragici” gli Indigeni fino all’Età Romana?

- Personalismi e accusa di “sardismo”. Andrebbe inoltre sgomberato il campo da aspetti della discussione che paiono inquinati da personalismi e dalla volontà di polemicamente attribuire, a chi esprime una certa posizione, visioni che egli non ha. Se c’è una cosa che tutti gli archeologi che si occupano della Sardegna condividono è il rigetto senza appello di quella deriva sardista mediatico-populista che attribuisce alla sola fase nuragica dell’apogeo architettonico (dal Bronzo Medio al Finale) la patente di “unica dignità sarda”. È ingeneroso e non rispondente al vero, oltre che parere venato di polemica personale, inquinare il dibattito scientifico imputando l’accusa di “sardismo” a chi sostiene uno stacco netto (anche maggiore della più graduale mutazione prospettata in questo lavoro) nella vicenda indigena tra Bronzo Finale e Ferro.

L’appello che vogliamo qui rivolgere è insomma quello di riportare la discussione nei suoi termini più freddi e razionali della maggiore obiettività scientifica possibile, consapevoli certo che qualsiasi studioso, e ancor più chi si occupa di scienze umane, non può esulare dalla propria imperfetta umanità.

ANTONIETTA BONINU

Sassari

antonietta.boninu@gmail.com

FRANCO CAMPUS

Sassari

francocampus@gmail.com

ROSSELLA COLOMBI

Sassari

rossella.colombi@libero.it

PINA MARIA DERUDAS
Sassari
pina.derudas@gmail.com

VALENTINA LEONELLI
Sassari
vale.leonelli@tiscali.it

RUBENS D'ORIANO
Soprintendenza Archeologia della Sardegna
rubens.doriano@beniculturali.it;

ANTONELLA PANDOLFI
Sassari
antonellapandolfi@gmail.com

LUISANNA USAI
Sassari
usailuisanna@gmail.com

RIFERIMENTI BIBLIOGRAFICI

- AA. VV., 1985. *Museo Archeologico Ozieri*. Ozieri: Il Torchietto.
- Alba, E. 2003. Siligo in età preistorica e protostorica. In A. Mastino ed., pp. 25-54.
- Angius, L. & Petruzzi, E. 2010. Il censimento dei beni archeologici ed architettonici del territorio di Semestene. In A. Boninu & A. Pandolfi, eds., *San Nicola di Trullas. Archeologia Architettura Paesaggio*. Muros: TAS/Edizioni Stampacolor, pp. 281-341.
- Antona, A. 1990. Florinas (Sassari). Loc. Sa Punta 'e Onossi – Loc. Giorrè. *Bollettino di Archeologia Ministero per i Beni e le Attività Culturali* 1-2, pp. 264-265.
- Antona, A. & D'Oriano R. 2013. Il dio dal viso d'argento da Giorrè – Florinas. In L. Usai ed., pp. 179-183.
- Atzeni, M.L. & Campus, F. 2011, Olmedo. Indagini preventive presso l'insediamento nuragico-romano di Talia., in L. Usai ed., pp. 367-369.

Layers

1 (2016)

- Bafico, S. 1997 [2003]. Mara (Sassari). Regione Sa Tanca de sa Cheja. Nuraghe Coladorzos. *Bollettino di Archeologia Ministero per i Beni e le Attività Culturali* 43-45, p. 182.
- Bafico, S. 1998. *Nuraghe e villaggio S. Imbenia, Alghero*. Viterbo: BetaGamma.
- Bafico, S. & Solinas, M. 2005 [2006]. Uri (Sassari), L'insediamento nuragico di Santa Cadrina. Relazione preliminare degli interventi 2000-2002. *Sardinia, Corsica et Baleares Antiquae*, III, pp. 145-146
- Bernardini, P. & Perra, M. 2012 eds. *I Nuragici, i Fenici e gli altri. Sardegna e Mediterraneo tra Bronzo Finale e Prima Età del Ferro*, Atti del I Congresso Internazionale in occasione del venticinquennale del Museo "Genna Maria" di Villanovaforru 14-15 dicembre 2007. Sassari: Carlo Delfino editore.
- Boninu, A. 1988. Testimonianze di età romana nel territorio di Torralba. In A. Moravetti ed., *Il nuraghe Santu Antine nel Logudoro-Meilogu*. Sassari: Carlo Delfino editore, pp. 305-314.
- Boninu, A., Campus, F. & Usai, L. 2013. *Lo scavo e il restauro del Nuraghe Ahu*. In L. Usai ed., pp. 85-95.
- Campus, F. 2012. Olmedo. Località Camposanto. In F. Campus & V. Leonelli eds., pp. 143-145.
- Campus, F. & Leonelli, V. 2002. Considerazioni sui materiali ceramici dell'età del bronzo finale – primo ferro nella Sardegna settentrionale: il nuraghe Funtana di Ittireddu. In *Etruria e Sardegna Centro-settentrionale tra l'età del Bronzo finale e l'arcaismo*. Atti del XXI Convegno di Studi Etruschi e Italici. Pisa-Roma: Istituti Editoriali e Poligrafici Internazionali, pp. 491-510.
- Campus, F. & Leonelli, V. 2012. Tra Bronzo Finale e I Ferro. Analisi dei contesti sardi alla luce del riesame del sito dell'Ausonio II di Lipari. In P. Bernardini & M. Perra eds., pp. 142-164.
- Campus, F. & Leonelli, V. eds. 2012, *Simbolo di un simbolo. I modelli di nuraghe*. Monteriggioni: ARA Edizioni.
- Canu, N. 2007. Cenni su alcuni materiali votivi punici e romani da Sa Turracula. In D. Fiorino ed., *Territorio e Patrimonio. Conoscere per valorizzare*, Atti del Convegno (Muros, 4 giugno 2007). Genova: Gallery editrice, pp. 33-34.
- Canu, N. 2012. Testimonianze archeologiche. In G. Scano ed., *Muros. Mille anni di storia. 800-1800*. Muros: Nuova Stampa Color, pp. 203-220.
- Caputa, G. 2000. *I nuraghi della Nurra*. Piedimonte Matese: Imago Media.
- Caputa, G. 2003 [2004]. Reperti inediti dal nuraghe Flumenelongu (Alghero). *Sardinia, Corsica et Baleares Antiquae*, I, pp. 83-100.
- Coletti, A. 1997a [2003]. Bessude (Sassari). Nuraghe San Teodoro. Indagine archeologica. Relazione preliminare. *Bollettino di Archeologia Ministero per i Beni e le Attività Culturali*, 43-45, pp. 164-165.
- Coletti, A. 1997b [2003]. Cossoine (Sassari). Censimento archeologico. *Bollettino di Archeologia Ministero per i Beni e le Attività Culturali*, 43-45, pp. 173-179.
- Colombi, R. 2010. Indigenous settlements and Punic presence in Roman Republican Sardinia. In *Atti del XVII Congresso Internazionale di Archeologia Classica* (Roma, 22-26 settembre 2008), *Bollettino di Archeologia Online* 1, pp. 13-24. Disponibile su http://www.bollettinodiarcheologiaonline.beniculturali.it/documenti/generale/3_Colombi_paper.pdf [13-10-2014].
- Colombi, R. 2011. Recenti ricerche nel sito della villa romana di Sant'Imbenia (Alghero). In L. Usai

- ed., pp. 219-228.
- Contu, E. 1959. I più antichi nuraghi e l'esplorazione del nuraghe Peppe Gallu (Uri-Sassari). *Rivista di Scienze Preistoriche* XIV, fasc. 1-4, pp. 59-121.
- Contu, E. 1962. Valle del Cuga (Uri). *Notiziario Rivista Scienze Preistoriche* XVII, pp. 298-300.
- Demartis, G. 1980. L'età nuragica. In *Il territorio di Porto Torres e la colonia di Turris Libyssonis. Mostra fotografica*. Sassari: Cooperativa Sarda CE. AR, pp. 13-16.
- Demartis, G. 2009. L'età prenuragica e nuragica. In M. Brigaglia & S. Tola eds., *Ittiri. La sua storia e la sua gente*. Ittiri: Comune di Ittiri, pp. 23-32.
- Derudas, P. M. 2000. *Archeologia del territorio di Ossi*. Piedimonte Matese: Imago Media.
- Derudas, P. M. 2002. *Il territorio di Tissi dalla preistoria al medioevo*. Porto Torres: La Grafica.
- Derudas, P. M. 2012. Florinas. Il complesso culturale di Punta 'e Onossi. In F. Campus & V. Leonelli eds., pp. 172-176.
- Ferrarese Ceruti, M. L. 1985. Un bronzetto nuragico da Ossi. In G. Sotgiu ed., *Studi in onore di Giovanni Lilliu per il suo settantesimo compleanno*. Cagliari: Stef, pp. 51-61.
- Foddai, L. 2010. *Giave. Testimonianze archeologiche*. Sassari: Carlo Delfino editore.
- Foschi Nieddu, A. 1987. Il nuraghe Speranza di Alghero. Nota preliminare. In *La Sardegna nel Mediterraneo tra il secondo e il primo millennio a.C.* Atti del II Convegno di studi "Un millennio di relazioni fra la Sardegna e i Paesi del Mediterraneo" (Selargius-Cagliari 27-30 novembre 1986). Cagliari: Stef, pp. 33-39.
- Foschi Nieddu, A. 1988. Il territorio del Logudoro-Meilogu in età nuragica. In A. Moravetti ed., *Il nuraghe Santu Antine nel Logudoro-Meilogu*. Sassari; Carlo Delfino editore, pp. 13-31.
- Galli, F. 1983. *Archeologia del territorio: il comune di Ittireddu (Sassari)*. Quaderni della Soprintendenza per i Beni Archeologici per le province di Sassari e Nuoro 14. Sassari: Chiarella.
- Galli, F. 1988. Ittireddu. In *L'Antiquarium arborense e i civici musei archeologici della Sardegna*. Milano: Amilcare Pizzi editore, pp. 93-102.
- Galli, F. 1990. Florinas (Sassari). Località Sa Punta 'e Onossi. Insediamento nuragico e romano. *Bollettino di Archeologia Ministero per i Beni e le Attività Culturali* 4, pp. 127-130.
- Galli, F. 2002. *Padria (Sassari). Censimento archeologico*. Firenze: Nuova grafica fiorentina.
- Gasperetti, G. & Taddeu. M. A. 2011. Il censimento archeologico del Comune di Romana: dati e metodologie per l'adeguamento del Piano Urbanistico Comunale al Piano paesaggistico della Regione Autonoma della Sardegna. In L. Usai ed., pp. 291-300.
- Lilliu, G. 1949. Scoperte e scavi di antichità fattisi in Sardegna durante gli anni 1948 e 1949. *Studi Sardi* IX, fasc. I-III, pp. 394-561.
- Lilliu, G. 1990. *Sopravvivenze nuragiche in età romana. L'Africa romana* VII, I, pp. 415-446.
- Lo Schiavo, F. 1989. L'archeologia della Nurra. In A. Pietracaprina ed., *La nurra: sintesi monografica*. Sassari: Gallizzi, pp. 149-163.
- Lo Schiavo, F. 2009. Ossi (Sassari), nuragic village of Mandra'e sa Giua. In F. Lo Schiavo, J.D. Muhly, R. Maddin & A. Giumlia-Mair eds., *Oxide ingots in the Central Mediterranean*, Roma: Istituto di Studi sulle civiltà dell'Egeo e del Vicino Oriente, pp. 246-267.

- Lo Schiavo, F., Perra, M., Usai A., Campus, F., Leonelli, V. & Bernardini, P. 2009. *Sardegna: le ragioni del cambiamento nella civiltà nuragica*. Scienze dell'Antichità. Storia, Archeologia, Antropologia 15. Roma: Edizioni Quasar, pp. 265-289.
- Madau, M. 1997a Popolazioni rurali tra Cartagine e Roma: Sa Tanca 'e sa Mura a Monte Leone Roccadoria. In P. Bernardini, R. D'Oriano & P. G. Spanu eds., *Phoinikes B Sbrdn. I Fenici in Sardegna. Nuove acquisizioni*. Oristano: S'Alvure, pp. 143-144.
- Madau, M. 1997b. Olmedo (Sassari). Progetto Kouros: censimento e valorizzazione dei beni culturali del territorio comunale. *Bollettino di Archeologia Ministero per i Beni e le Attività Culturali* 43-45, pp.145-147.
- Madau, M., Manca di Mores, G. & Sau, M. 2010. *La tomba di giganti di Oridda e il territorio di Sennori*. Sardegna Archeologica. Guide e Itinerari, 45. Sassari: Carlo Delfino editore.
- Manca di Mores, G. 1988. Osservazioni sulla ceramica da cucina da Monte Leone Roccadoria (Sassari). *Rivista di Studi Fenici* XVI, 1, pp. 65-70.
- Manconi, F. 1990. Codrongianos (Sassari), Loc. La Rimessa. *Bollettino di Archeologia Ministero per i Beni e le Attività Culturali* 1-2, pp. 269-270.
- Melis P. 1995-96. Testimonianze archeologiche del Comune di Ardara. *Almanacco Gallurese* V, pp. 56-62.
- Melis, P. 2001. *La tomba di Campu Lontanu nel territorio di Florinas*, Sardegna archeologica. Guide e Itinerari, 30. Sassari: Carlo Delfino editore.
- Melis, P. 2011. Nuraghe Molafà. In M. Masia ed., *Sassari nella preistoria*. Sassari: EDES, pp. 159-162.
- Meloni, G. & Spanu, P.G. eds, 2004. *Oschiri, Castro e il Logudoro orientale*, Sassari: Carlo Delfino editore.
- Moravetti, A. 1979. Monumenti, scavi e scoperte nel territorio di Ploaghe. In *Contributi su Giovanni Spano 1803-1878*. Sassari: Chiarella, pp. 11-46.
- Moravetti, A. ed. 1988. *Il nuraghe Santu Antine nel Logudoro-Meilogu*. Sassari: Carlo Delfino editore.
- Moravetti, A. 1992. *Il complesso nuragico di Palmavera*. Sardegna archeologica, Guide e Itinerari, 20. Sassari: Carlo Delfino editore.
- Natini, E. 2003. Testimonianze archeologiche di età romana, in A. Mastino ed. *Siligo: storia e società*, Sassari, EDES, pp 71-79.
- Nieddu, A.M. 2009. Ittiri in età romana. In M. Brigaglia & S. Tola eds., *Ittiri. La sua storia e la sua gente*, Ittiri: Comune di Ittiri: pp. 39-40.
- Pala, P. 1990. Osservazioni preliminari per uno studio della riutilizzazione dei nuraghi in età romana. *L'Africa romana* VII, II, pp. 549-555.
- Pandolfi, A. 1997 [2003]. Romana (Sassari). Nuraghe Pibirra. *Bollettino di Archeologia Ministero per i Beni e le Attività Culturali* 43-45, pp. 171-173.
- Perra, M. 2012. Crisi o collasso? La società nuragica tra il Bronzo Finale e il Primo Ferro. In P. Bernardini & M. Perra, eds., pp. 128-141.
- Pes, G. 1997 [2003]. Uri (Sassari). Il complesso nuragico-romano di Santa Caterina, *Bollettino di Archeologia Ministero per i Beni e le Attività Culturali* 43-45, pp. 158-160.
- Pianu, G. 2006. L'area monumentale del nuraghe Santu Antine cambia volto. In A. Boninu ed., *Il Nuraghe Santu Antine di Torralba. Sistemi Segni Suoni*. Sassari: Eurografica Macomer, pp. 83-89.

- Pinza, G. 1901. *Monumenti primitivi della Sardegna*. Monumenti Antichi Accademia dei Lincei, XI.
- Rassu, M. s.d. *Pozzomaggiore, l'ambiente, la storia, l'arte*. Cagliari: ItineraArte srl.
- Rovina, D. 1990. Alghero (Sassari). Località San Marco – Paule Dolda. Strutture Romane. *Bollettino di Archeologia Ministero per i Beni e le Attività Culturali*, 4, pp. 133-135.
- Rovina, D. 1997 [2003]. Sennori (Sassari). Località Su Nuraghe – Insediamento nuragico e romano. *Bollettino di Archeologia Ministero per i Beni e le Attività Culturali*, 43-45, pp. 130-131.
- Rovina, D. ed. 2002. *Il santuario nuragico di Serra Niedda a Sorso (SS)*. Viterbo: BetaGamma.
- Rovina, D. & Longu P., 2013. Culti romani al Nuraghe La Farrosa a Sorso. In L. Usai ed., pp. 161-168.
- Rovina, D. & Lo Schiavo, F., 2013. Bronzi e ambre dal santuario di Serra Niedda a Sorso. In L. Usai ed., pp. 129-147.
- Salis, M.L. 1997 [2003]. Pozzomaggiore (Sassari). Il progetto di valorizzazione del patrimonio archeologico e archivistico del Comune. Relazione preliminare. Il censimento archeologico. Lo scavo archeologico presso il nuraghe Cae. *Bollettino di Archeologia Ministero per i Beni e le Attività Culturali*, 43-45, pp. 182-183.
- Sanna, A. 2003. L'area archeologica di Monte S. Antonio. In A. Mastino ed., pp. 55-60.
- Sanciu, A. 1996. Cheremule. Censimento archeologico. *Bollettino di Archeologia Ministero per i Beni e le Attività Culturali*, pp. 220-224
- Satta Ginesu, M. C. 1989. L'età romana. In Basoli, P. (ed.), *Sassari: le origini*. Sassari: Gallizzi, pp. 109-126.
- Satta, M. C. 2013. *La necropoli di Iscalaccas a Sassari*. In L. Usai ed., pp. 219-245.
- Solinas, M. 2004. Le risorse archeologiche del territorio. In *Bonnanaro e il suo patrimonio culturale*. Sassari: Edizioni Segnavia, pp. 69-89.
- Spano, G. 1860. *Catalogo della raccolta archeologica sarda del Canonico Giovanni Spano da lui donata al museo d' antichità in Cagliari*, 1. Cagliari: Tipografia Timon.
- Spanu, P. G. 2004. La romanizzazione del territorio di Oschiri. In A. Mastino et alii, *Il territorio di Oschiri dal periodo romano all'età bizantina*. In G. Meloni & P. G. Spanu eds, pp. 91-97.
- Taramelli, A. 1919. Fortezze, recinti, fonti sacre e necropoli preromane nell'agro di Bonorva (Prov. di Sassari). *Monumenti Antichi Lincei* XXV, coll. 766-904.
- Taramelli, A. 1940. *Foglio 193: Bonorva*. Firenze: Regio Istituto Geografico Militare.
- Tetti, V. 1973-1974 [1975]. Appunti sulle strade romane nella zona di Bonorva (Sassari). *Studi Sardi* XXIII, I, pp. 191-211.
- Tomassetti, P. & Campus, F. 2013. Il Nuraghe Majore a Cheremule. Lavori di restauro dell'architettura di pietra, in L. Usai ed., pp. 149-160.
- Trump, D. 1990. *Nuraghe Noeddos and the Bonu Ighinu Valley*. Oxford: Oxbow Books.
- Usai, L. ed. 2011, *Erentzias, Rivista della Soprintendenza per i Beni Archeologici per le province di Sassari e Nuoro*, I, Sassari: Carlo Delfino Editore.
- Usai, L. ed. 2013, *Memorie dal sottosuolo. Scoperte archeologiche nella Sardegna centro-settentrionale. Catalogo della Mostra*. Quartucciu: Scuola Sarda Editrice.

Layers
1 (2016)

- Vismara, C. 1980. *Sarda Ceres: busti fittili di divinità femminile della Sardegna romana*. Quaderni Soprintendenza ai Beni Archeologici per le province di Sassari e Nuoro, 11. Sassari: Dessi.
- Zucca, R. 2004. Rapporti tra le civiltà mediterranee e i sardi nel territorio di Oschiri nel primo millennio a. C. In P. G. Meloni & P. G. Spanu, eds., pp. 73-76.

Tab. 1. Elenco località citate e modalità di riuso.

COMUNE	N° CO MU NE	LOCALITA'	TIPOLOGIA	DENOMINA ZIONE	CRONOLOGIA	OCCUPA ZIONE /FREQUEN TAZIONE	SCAVO/ RICOGNIZIONE Vecchi ritrovamenti	TIPO DI FONTE	BIBLIOGRAFIA
ALGHERO	1								
ALGHERO		BARATE'	NURAGHE	NURAGHE BARATÈ	ETÀ ROMANA	FREQUENTA ZIONE	RICOGNIZIONE	DATI PUC	
ALGHERO		SERRA ONA	NURAGHE/ VILLAGGIO	NURAGHE SERRA ONA	ETÀ ROMANA	FREQUENTA ZIONE	RICOGNIZIONE	DATI PUC	
ALGHERO		SOS FRANCISCOS	NURAGHE/ STRUTTURE MURARIE	NURAGHE SOS FRANCISCOS	ETÀ ROMANA	OCCUPA ZIONE	RICOGNIZIONE	DATI PUC	
ALGHERO		LA SPERANZA	NURAGHE	NURAGHE LA SPERANZA	ETÀ ROMANA	FREQUENTA ZIONE	SCAVO	BIBLIO GRAFIA	FOSCHI NIEDDU, 1987
ALGHERO		SANT' IMBENIA	NURAGHE/ STRUTTURE MURARIE/ VILLA	NURAGHE SANT'IMBENIA	ETÀ FENICIO- PUNICA/ROMA NA	OCCUPA ZIONE	SCAVO	BIBLIO GRAFIA	BAFICO, 1998; COLOMBI, 2008
ALGHERO		TAULERA- FANGAL	NURAGHE	NURAGHE TAULERA- FANGAL	ETÀ ROMANA	FREQUENTA ZIONE	RICOGNIZIONE	ARCHIVIO SOPR SS-NU	
ALGHERO		FLUMENE LONGU	NURAGHE CON VILLAGGIO DOLIA (MAGAZZINO)	NURAGHE FLUMENELONG U	STATUINA TIPO SIRO PALESTINESE/ ETÀ ROMANA	OCCUPA ZIONE	SCAVO	BIBLIO GRAFIA	CAPUTA, 2000 p. 98
ALGHERO		NURAGATTO LU	NURAGHE	NURAGHE NURAGATTOLU	ETÀ ROMANA	FREQUENTA ZIONE	RICOGNIZIONE	DATI PUC	
ALGHERO		PLANU DE ORUNE	NURAGHE	NURAGHE PLANU DE ORUNE	ETÀ ROMANA	OCCUPA ZIONE	RICOGNIZIONE	ARCHIVIO SOPR SS-NU	
ALGHERO		LUNAFRAS	NURAGHE	NURAGHE LUNEFRAS	ETÀ ROMANA	OCCUPA ZIONE	RICOGNIZIONE	ARCHIVIO SOPR SS-NU	
ALGHERO		SA MANDRA 'E SA GIUA	NURAGHE	NURAGHE SA MANDRA 'E SA GIUA / SA LATTARA	ETÀ ROMANA	OCCUPA ZIONE	RICOGNIZIONE	BIBLIOGRA FIA/ARCHI VIO SOPR SS-NU/ DATI PUC	LILLIU, 1990 p. 425
ALGHERO		PAULA DOLDA	NURAGHE	NURAGHE PAULA DOLDA	ETÀ ROMANA	FREQUENTA ZIONE	RICOGNIZIONE	BIBLIO GRAFIA/ DATI PUC	ROVINA, 1990 pp. 133-134
ALGHERO		RUDAS	NURAGHE	NURAGHE RUDAS	ETÀ ROMANA	FREQUENTA ZIONE	RICOGNIZIONE	DATI PUC	
ALGHERO		RISOLA	NURAGHE	NURAGHE RISOLA	ETÀ ROMANA	FREQUENTA ZIONE	RICOGNIZIONE	DATI PUC	
ALGHERO		SANTU PEDRU	NURAGHE	NURAGHE SANTU PEDRU	ETÀ ROMANA	FREQUENTA ZIONE	RICOGNIZIONE	BIBLIO GRAFIA	MORAVETTI 1992, p. 36
ALGHERO		PALMAVERA	NURAGHE	NURAGHE PALMAVERA	ETÀ ROMANA	FREQUENTA ZIONE	SCAVO	BIBLIO GRAFIA	MORAVETTI, 1992, p. 36
ALGHERO		MONTE ORTULU	NURAGHE	NURAGHE MONTE ORTULU	ETÀ ROMANA	FREQUENTA ZIONE	RICOGNIZIONE	DATI PUC	
ALGHERO		MONTE NAE - SANTA LUCIA	NURAGHE	NURAGHE MONTE NAE - SANTA LUCIA	ETÀ ROMANA	FREQUENTA ZIONE	RICOGNIZIONE	DATI PUC	
ALGHERO		S'ENA DE CALVIA	NURAGHE	NURAGHE S'ENA DE CALVIA	ETÀ ROMANA	FREQUENTA ZIONE	RICOGNIZIONE	DATI PUC	

Layers
1 (2016)

COMUNE	N° CO MU NE	LOCALITA'	TIPOLOGIA	DENOMINA ZIONE	CRONOLOGIA	OCCUPA ZIONE /FREQUEN TAZIONE	SCAVO/ RICOGNIZIONE Vecchi ritrovamenti	TIPO DI FONTE	BIBLIOGRAFIA
ALGHERO		LU CARRU DE LU VÌ	NURAGHE	NURAGHE LU CARRU DE LU VÌ	ETÀ ROMANA	FREQUENTA ZIONE	RICOGNIZIONE	ARCHIVIO SOPR SS-NU	
ALGHERO		ACQUA CHIARA	NURAGHE	NURAGHE ACQUA CHIARA	ETÀ ROMANA	OCCUPA ZIONE	RICOGNIZIONE	ARCHIVIO SOPR SS-NU	
ALGHERO		BULLITTAS	NURAGHE	NURAGHE BULLITTAS	ETÀ ALTO IMPERIALE – ALTO MEDIOEVALE	FREQUENTA ZIONE	VECCHI RITROVAMENTI	BIBLIOGRA FIA	LILLIU, 1990 p. 425
OLMEDO	2								
OLMEDO		TALIA	NURAGHE / STRUTTURE MURARIE/ VILLA	NURAGHE TALIA	ETÀ ROMANA	OCCUPA ZIONE	SCAVO	BIBLIO GRAFIA	MADAU, 1997b pp. 145-146; ATZENI & CAMPUS, 2011
OLMEDO		BONASSAI	NURAGHE /POZZO NURAGICO	NURAGHE BONASSAI	ETÀ PUNICO/ ROMANA	FREQUENTA ZIONE	RICOGNIZIONE	BIBLIO GRAFIA DATI PUC	CAPUTA, 2000 p. 56
OLMEDO		CALCHINA DAS	NURAGHE/ STRUTTURE MURARIE	NURAGHE CALCHINADAS	ETÀ ROMANA	OCCUPA ZIONE	RICOGNIZIONE	DATI INED- ITI	
PORTO TORRES	3								
PORTO TORRES		SANT'ELENA	NURAGHE/ STRUTTURE MURARIE/ AREA DI FRAMMENTI FITTILI	NURAGHE SANT'ELENA	ETÀ ROMANA	OCCUPA ZIONE	RICOGNIZIONE	BIBLIO GRAFIA DATI PUC	LO SCHIAVO, 1989 p. 157
PORTO TORRES		AREA INDUSTRIAL E	NURAGHE	NURAGHE NIEDDU	ETÀ ROMANA	FREQUENTA ZIONE	RICOGNIZIONE	ARCHIVIO DATI PUC	
PORTO TORRES		PIANU DI COLTI	NURAGHE	NURAGHE PIANU DI COLTI	ETÀ ROMANA	OCCUPA ZIONE	RICOGNIZIONE	BIBLIO GRAFIA DATI PUC	LO SCHIAVO, 1989 p. 157
PORTO TORRES		BIUNIS	NURAGHE/ INSEDIAMENTO DI ETÀ ROMANA	NURAGHE BIUNIS	ETÀ ROMANA	OCCUPA ZIONE	RICOGNIZIONE	BIBLIO GRAFIA DATI I PUC	LO SCHIAVO, 1989 p. 157
PORTO TORRES		LUZZANA DE CHERCHI	NURAGHE /AREA DI FRAMMENTI FITTILI	NURAGHE LUZZANA DE CHERCHI	ETÀ ROMANA	FREQUENTA ZIONE	RICOGNIZIONE	DATI I PUC	
SASSARI	4								
SASSARI		LECCARI	NURAGHE	NURAGHE LECCARI	ETÀ ROMANA	FREQUENTA ZIONE	RICOGNIZIONE	BIBLIO GRAFIA	SATTA GINESU, 1989 pp. 55; 32
SASSARI		GIARDINO	NURAGHE	NURAGHE GIARDINO	ETÀ ROMANA	FREQUENTA ZIONE	RICOGNIZIONE	BIBLIO GRAFIA	SATTA GINESU 1989, pp. 55; 35
SASSARI		LIORI	NURAGHE COMPLESSO	NURAGHE LIORI	ETÀ ROMANA	FREQUENTA ZIONE	RICOGNIZIONE	BIBLIO GRAFIA	SATTA GINESU 1989, pp. 55; 44
SASSARI		ESTRU	NURAGHE COMPLESSO	NURAGHE ESTRU	ETÀ ROMANA	FREQUENTA ZIONE	RICOGNIZIONE	BIBLIO GRAFIA	CAPUTA, 2000 p. 44
SASSARI		MONTE RIZZU	NURAGHE MONOTORRE	NURAGHE CAPPELLONE	ETÀ ROMANA	FREQUENTA ZIONE	RICOGNIZIONE	BIBLIO GRAFIA	CAPUTA, 2000 p. 50

COMUNE	N° CO MU NE	LOCALITA'	TIPOLOGIA	DENOMINA ZIONE	CRONOLOGIA	OCCUPA ZIONE /FREQUEN TAZIONE	SCAVO/ RICOGNIZIONE Vecchi ritrovamenti	TIPO DI FONTE	BIBLIOGRAFIA
SASSARI		ERTAS	NURAGHE COMPLESSO	NURAGHE ERTAS	ETÀ ROMANA	FREQUENTA ZIONE	RICOGNIZIONE	BIBLIO GRAFIA	CAPUTA, 2000 p. 55
SASSARI		LI LUZZANI	NURAGHE COMPLESSO	NURAGHE LI LUZZANI	ETÀ ROMANA	OCCUPA ZIONE	RICOGNIZIONE	BIBLIO GRAFIA	CAPUTA, 2000 p. 57
SASSARI		ISCALACCAS	NURAGHEI//IN SEDIAMENTO PRODUTTIVO	NURAGHE ISCALACCAS	ETÀ ROMANA TARDO REPUBBLICANA /IV D.C.	OCCUPAZIO NE	RICOGNIZIONE	BIBLIO GRAFIA	SATTA, 2013 pp. 220-221
SASSARI		IL PRATO	NURAGHE STATUETTE SARDA CERES	---	ETÀ ROMANA	FREQUENTA ZIONE RIFUNZIONA LIZZAZIONE	RICOGNIZIONE	BIBLIO GRAFIA	SATTA GINESU, 1989 p. 65
SASSARI		ELIGHE LONGU	NURAGHE	NURAGHE ELIGHE LONGU	ETÀ ROMANA	OCCUPA ZIONE	RICOGNIZIONE	BIBLIO GRAFIA	VISMARA, 1980 p. 73
SASSARI/ MELIS		PIANU DE OLIA	NURAGHE STATUETTE SARDA CERES	NURAGHE PIANU DE OLIA (PIAN D'OLIVA/ PRANU DE OLIA) SANT'ANDRIA	ETÀ ROMANA		VECCHII RITROVAMENTI	BIBLIO GRAFIA	VISMARA, 1980 pp. 53; 73 MELIS, 1990 p. 317
SASSARI		MOLAFÀ	NURAGHE	NURAGHE MOLAFÀ	ETÀ ROMANA	FREQUEN TAZIONE	RICOGNIZIONE	BIBLIO GRAFIA	MELIS, 2011 p. 162
SORSO	5								
SORSO		CORONA RUIA	NURAGHE	NURAGHE CORONA RUIA	ETÀ ROMANA	FREQUENTA ZIONE	RICOGNIZIONE	DATI PUC	
SORSO		-	NURAGHE MONOTORRE	NURAGHE BIANCU	ETÀ ROMANA	FREQUENTA ZIONE	SCAVO	DATI PUC	
SORSO		TRES MONTES	NURAGHE	NURAGHE TRES MONTES	ETÀ ROMANA (IMPERIALE)	RI- OCCUPAZIO NE ETÀ ROMANA	RICOGNIZIONE	DATI PUC	
SORSO		LA VARROSA	NURAGHE COMPLESSO, AMBIENTE RETTANGO LARE / SACELLO	NURAGHE LA VARROSA	ETÀ ROMANA (REPUBBLICA NA - IMPERIALE II A.C.-II D.C.	OCCUPAZIO NE RIFUNZIONA LIZZAZIONE	SCAVO	BIBLIO GRAFIA	ROVINA & LONGU, 2013
SORSO		MONTE CAU	DUE NURAGHI, MURAGLIA STRUTTURE RETTANGOLARI	NURAGHI MONTIE CAU	ETÀ ROMANA	OCCUPA ZIONE	RICOGNIZIONE	DATI PUC	
SORSO		PEDRUGNA NU	NURAGHE /TOMBA	NURAGHE PEDRUGNANU	ETÀ ROMANA	FREQUANTA ZIONE	RICOGNIZIONE	BIBLIO GRAFIA	LILLIU, 1949, p.557
SORSO		CAMPI SILIS	NURAGHE	NURAGHE CAMPI SILIS	ETÀ ROMANA	FREQUENTA ZIONE	RICOGNIZIONE	DATI PUC	
SENNORI	6								
SENNORI		SU NURAGHE	NURAGHE /STRUTTURE DI ETÀ ROMANA	NURAGHE SU NURAGHE O ONZANU	ETÀ ROMANA (REPUBBLICA NA)	OCCUPA ZIONE	SCAVO	BIBLIO GRAFIA	MADAU ET AL., 2010 p. 56
URI	7								
URI		SANTA CADERINA	NURAGHE, COMPLESSO/ SACELLO/ STRUTTURE RETTANGOLARI	NURAGHE SANTA CADERINA	ETÀ ROMANA REPUBBLICANA IMPERIALE (NURAGHE) PUNICO- ROMANA (CAPANNA)	OCCUPA ZIONE RIFUNZIONA LIZZAZIONE	SCAVO	BIBLIO GRAFIA	BAFICO & SOLINAS, 2005 pp. 145-146 PES, 1997 pp. 158- 160

Layers
1 (2016)

COMUNE	N° CO MU NE	LOCALITA'	TIPOLOGIA	DENOMINA ZIONE	CRONOLOGIA	OCCUPA ZIONE /FREQUEN TAZIONE	SCAVO/ RICOGNIZIONE Vecchi ritrovamenti	TIPO DI FONTE	BIBLIOGRAFIA
URI		VALLE DEL CUGA	NURAGHE MONOTORRE /TOMBE PUNICO ROMANE	NURAGHE SCALA CAVALLI	ETÀ PUNICO- ROMANA	OCCUPA ZIONE RIFUNZIONA LIZZAZIONE	SCAVO	BIBLIO GRAFIA	CONTU, 1962 p. 298
URI		VALLE DEL CUGA	NURAGHE	NURAGHE ABBALUA	ETÀ PUNICO- ROMANA	OCCUPA ZIONE	SCAVO	BIBLIO GRAFIA	CONTU, 1962 p. 298
URI		VALLE DEL CUGA	NURAGHE COMPLESSO CON VILLAGGIO/ STRUTTURE DI ETÀ ROMANA	NURAGHE SA IDDAZZA	ETÀ PUNICO- ROMANA	FREQUENTA ZIONE ETÀ PUNICA/ OCCUPA ZIONE ETÀ ROMANA	SCAVO	BIBLIO GRAFIA	CONTU, 1962 p. 299
URI		VALLE DEL CUGA	NURAGHE	NURAGHE SA PIGALVEDDA	ETÀ ROMANA	OCCUPA ZIONE	SCAVO	BIBLIO GRAFIA	CONTU, 1962 p. 299
URI		VALLE DEL CUGA	NURAGHE	NURAGHE ASTUREDUI	ETÀ ROMANA	OCCUPA ZIONE	SCAVO	BIBLIO GRAFIA	CONTU, 1962 p. 299
URI		VALLE DEL CUGA	NURAGHE	NURAGHE ALZOLA SA CUDINA	ETÀ ROMANA	OCCUPA ZIONE	SCAVO	BIBLIO GRAFIA	CONTU, 1962 p. 299
URI		VALLE DEL CUGA	NURAGHE	NURAGHE CHESSEDDU	ETÀ ROMANA	FREQUENTA ZIONE	SCAVO	BIBLIO GRAFIA	CONTU, 1962 p. 299
URI		VALLE DEL CUGA	NURAGHE	NURAGHE SU IGANTE	ETÀ FENICIO- PUNICA, ROMANA	FREQUENTA ZIONE	SCAVO	BIBLIO GRAFIA	CONTU, 1962 p. 299
ITTIRI	9								
ITTIRI		S'ADDE 'E MULINU	NURAGHE /STRUTTURE MURARIE ETÀ ROMANA	NURAGHE S'ADDE 'E MULINU	ETÀ ROMANA (IMPERIALE)	OCCUPA ZIONE	RICOGNIZIONE	BIBLIO GRAFIA	NIEDDU, 2009 pp. 39-40
ITTIRI		PASSARI I	NURAGHE /STRUTTURE MURARIE ETÀ ROMANA	NURAGHE PASSARI I	ETÀ ROMANA (IMPERIALE)	OCCUPA ZIONE	RICOGNIZIONE	BIBLIO GRAFIA	NIEDDU, 2009 pp. 39-40

COMUNE	N° CO MU NE	LOCALITA'	TIPOLOGIA	DENOMINA ZIONE	CRONOLOGIA	OCCUPA ZIONE /FREQUEN TAZIONE	SCAVO/ RICOGNIZIONE Vecchi ritrovamenti	TIPO DI FONTE	BIBLIOGRAFIA
ITTIRI		SOS ISCONCA DOS	NURAGHE /STRUTTURE MURARIE ETÀ ROMANA	NURAGHE SOS ISCONCADOS	ETÀ ROMANA- ALTO MEDIEVALE	OCCUPA ZIONE	RICOGNIZIONE	BIBLIO GRAFIA	NIEDDU, 2009 pp. 39-40
ITTIRI		SA SIGNORA	NURAGHE	NURAGHE SA SIGNORA	ETÀ ROMANA	FREQUEN TAZIONE	RICOGNIZIONE	BIBLIO GRAFIA	NIEDDU, 2009 pp. 39-40
ITTIRI		SAN LEONARDO	NURAGHE	NURAGHE SAN LEONARDO	ETÀ ROMANA	FREQUEN TAZIONE	RICOGNIZIONE	BIBLIO GRAFIA	NIEDDU, 2009 pp. 39-40
ITTIRI		IRVENTI	NURAGHE	NURAGHE IRVENTI	ETÀ ROMANA	FREQUEN TAZIONE	RICOGNIZIONE	BIBLIO GRAFIA	NIEDDU, 2009 pp. 39-40
ITTIRI		MAIORE	NURAGHE/ ROTONDA (ETÀ NURAGICA) - /STRUTTURE MURARIE ETÀ ROMANA	NURAGHE MAIORE	ETÀ ROMANA (IMPERIALE)	OCCUPA ZIONE RIFUNZIONA LIZZAZIONE	SCAVO	BIBLIO GRAFIA	DEMARTIS, 2009 p. 31
ITTIRI		ENA ORTU	NURAGHE /STRUTTURE MURARIE ETÀ ROMANA	NURAGHE ENA ORTU	ETÀ ROMANA (IMPERIALE)	OCCUPA ZIONE	RICOGNIZIONE	BIBLIO GRAFIA	NIEDDU, 2009 pp. 39-40
ITTIRI		RUNARA	NURAGHE	NURAGHE RUNARA	ETÀ ROMANA- ALTO MEDIEVALE	FREQUEN TAZIONE	RICOGNIZIONE	BIBLIO GRAFIA	NIEDDU, 2009 pp. 39-40
ITTIRI		SA IDDAZZA	NURAGHE / INSEDIAMENTO DI ETÀ ROMANA/IMPI ANTO PRODUTTIVO/ NECROPOLI	SA IDDAZZA	ETÀ ROMANA (IMPERIALE)	OCCUPA ZIONE	RICOGNIZIONE	BIBLIO GRAFIA	NIEDDU, 2009 pp. 39-40
TISSI	10								

Layers
1 (2016)

COMUNE	N° CO MU NE	LOCALITA'	TIPOLOGIA	DENOMINA ZIONE	CRONOLOGIA	OCCUPA ZIONE /FREQUEN TAZIONE	SCAVO/ RICOGNIZIONE Vecchi ritrovamenti	TIPO DI FONTE	BIBLIOGRAFIA
TISSI		TRES NURAGHES	NURAGHE COMPLESSO CON AGGREGATO RUSTICO, STATUETTE SARDA CERES	NURAGHE TRES NURAGHES	ETÀ ROMANA (IMPERIALE)	OCCUPA ZIONE RIFUNZIONA LIZZAZIONE	SCAVO/RICOGN IZIONE	BIBLIO GRAFIA ARCHIVIO SOPR SS-NU	DERUDAS, 2002 pp. 20-21; 31-32
TISSI		MONTE SANT' ANDRIA	NURAGHE MONOTORRE	NURAGHE MONTE SANT'ANDRIA	ETÀ ROMANA	FREQUEN TAZIONE	RICOGNIZIONE	BIBLIO GRAFIA SOPR SS-NU	DERUDAS, 2002 pp. 20-2; 31-32
TISSI		TSSI (VIA SPINA SANTA)	NURAGHE CON VILLAGGIO	NURAGHE VIA SPINA SANTA	ETÀ ROMANA	OCCUPA ZIONE	RICOGNIZIONE/ SCAVO PORZIONE VILLAGGIO	BIBLIO GRAFIA ARCHIVIO SOPR SS-NU	DERUDAS, 2002 pp. 17-18
OSSI	11								
OSSI		PIANU MARRAS	NURAGHE COMPLESSO CON VILLAGGIO	NURAGHE PIANU MARRAS	ETÀ ROMANA (REPUBBLICAN A)	FREQUEN TAZIONE	RICOGNIZIONE	BIBLIO GRAFIA	DERUDAS, 2000 p. 69
OSSI		PIANU MARRAS	NURAGHE COMPLESSO	NURAGHE BIANCU	ETÀ ROMANA	FREQUEN TAZIONE	RICOGNIZIONE	CARTO GRAFIA BIBLIOGRA FIA	DERUDAS, 2000 p.69
OSSI		OSSI - LITERAI	NURAGHE COMPLESSO CON VILLAGGIO	SA MANDRA 'E SA GIUA	ETÀ ROMANA	OCCUPA ZIONE	SCAVO	BIBLIO GRAFIA	LO SCHIAVO, 2009
OSSI		SANTU MALTINE	NURAGHE MONOTORRE	NURAGHE SANTU MALTINE	ETÀ ROMANA	FREQUEN TAZIONE	RICOGNIZIONE	BIBLIO GRAFIA ARCHIVIO SOPR SS-NU	DERUDAS, 2000 pp. 69-70
OSSI		SA MANDRA 'E SA MUSA	NURAGHE - TOMBE A FOSSA NEL NURAGHE	NURAGHE SA MANDRA 'E SA MUSA	ETÀ ROMANA - ALTO MEDIEVALE	OCCUPA ZIONE RIFUNZIONA LIZZAZIONE	RICOGNIZIONE	RICOGNI ZIONE	DERUDAS, 2000 p. 67
OSSI		COSTA 'E LOTTENE	NURAGHE MONOTORRE CON VILLAGGIO, STRUTTURE DI ETÀ ROMANA	COSTA 'E LOTTENE	ETÀ ROMANA	OCCUPA ZIONE	RICOGNIZIONE RIPULITURA	DATO INEDITO (PANNELLO SITO)	
MUROS	12								
MUROS		SA TURRICULA	NURAGHE /SACELLO ETÀ ROMANA		ETÀ ROMANA	OCCUPA ZIONE	SCAVO	BIBLIO GRAFIA	CANU, 2007
MUROS		SANTU GIOLZI	NURAGHE		ETÀ ROMANA	FREQUEN TAZIONE	RICOGNIZIONE	BIBLIO GRAFIA	CANU, 2012 p. 212
FLORINAS	14								
FLORINAS		SANTU MARTINE	NURAGHE CON AGGREGATO RUSTICO	NURAGHE SANTU MALTINE	ETÀ ROMANA	FREQUEN TAZIONE	RICOGNIZIONE	RICOGNI ZIONE	MELIS, 2001 pp. 8- 9, fig.1, nn. 40, 38
FLORINAS		CANTARU ENA	NURAGHE	NURAGHE CANTARU ENA	ETÀ ROMANA	FREQUEN TAZIONE	RICOGNIZIONE (SCAVO NECROPOLI)	BIBLIO GRAFIA ARCHIVIO	MELIS, 2001 pp. 8- 9, fig. 1, n. 10
FLORINAS		SANTU NIGOLA	NURAGHE	NURAGHE SANTU NIGOLA	ETÀ ROMANA	OCCUPA ZIONE	RICOGNIZIONE RINVENIMENTI	BIBLIO GRAFIA	MELIS, 2001, pp. 8- 9, fig. 1, nn. 32-33
FLORINAS		URZEGHE	NURAGHE INSEDIAMENTO ROMANO	NURAGHE URZEGHE	ETÀ ROMANA	OCCUPA ZIONE	RICOGNIZIONE	BIBLIO GRAFIA	MELIS, 2001, pp. 8- 9, fig.1, nn. 55-56
FLORINAS		CORVOS	NURAGHE, TOMBE ROMANE	NURAGHE CORVOS	ETÀ ROMANA	FREQUEN TAZIONE	RICOGNIZIONE	BIBLIO GRAFIA	MELIS, 2001, pp.8- 9, fig.1, nn.92,93
CODRON GIANOS	15								

COMUNE	N° CO MU NE	LOCALITA'	TIPOLOGIA	DENOMINA ZIONE	CRONOLOGIA	OCCUPA ZIONE /FREQUEN TAZIONE	SCAVO/ RICOGNIZIONE Vecchi ritrovamenti	TIPO DI FONTE	BIBLIOGRAFIA
CODRON GIANOS		SOS CORONED DOS /LA RIMESSA/ PUTTU	NURAGHE CON ANTEMURALE – (Necropoli ad <i>enchitrysmos</i>)	NURAGHE MURU'E S'OLIMU (O MURU OLIMU) / NECROPOLI ROMANA LA RIMESSA	ETÀ ROMANA	FREQUENTA ZIONE	SCAVO NECROPOLI RICOGN. NURAGHE	BIBLIO GRAFIA ARCHIVIO SOPR SS-NU	MANCONI, 1990 pp. 269-270
PLOAGHE	16								
PLOAGHE		PIREDU	NURAGHE/ AREA DI FRAMMENTI FITILI	NURAGHE PIREDU	ETÀ ROMANA	FREQUENTA ZIONE	RITROVAMEN TO NEL CORSO DI SBANCA MENTO	ARCHIVIO SOPR SS-NU	
PLOAGHE		URE O BURÈ	NURAGHE/ TOMBE DI ETÀ ROMANA, STRADA ROMANA	NURAGHE URÈ O BURÈ	ETÀ ROMANA	FREQUENTA ZIONE	VECCHI RITROVAMENTI	BIBLIO GRAFIA/ ARCHIVIO SOPR SS-NU (RICOGNIZI ONE)	MORAVETTI, 1979 p. 26
PLOAGHE		ATTENTU	NURAGHE	NURAGHE ATTENTU	VIII A. C. / ETÀ PUNICA ROMANA	FREQUENTA ZIONE	VECCHI RITROVAMENTI	BIBLIO GRAFIA/ ARCHIVIO SOPR SS-NU (RICOGNIZI ONE)	MORAVETTI, 1979 pp. 33-35
PLOAGHE		TRUVINE	NURAGHE/ DEPOSITO VOTIVO?	NURAGHE TRUVINE	ETÀ ROMANA	FREQUENTA ZIONE	VECCHI RITROVAMENTI	RICOGNI ZIONE	MORAVETTI, 1979 pp. 20-21; 29-31
PLOAGHE		PEDRU ISCUDU	NURAGHE	NURAGHE PEDRU ISCUDU	ETÀ ROMANA	FREQUENTA ZIONE		RICOGNI ZIONE	MORAVETTI, 1979 p. 20
PLOAGHE		DON MICHELI	NURAGHE	NURAGHE DON MICHELI	ETÀ ROMANA			RICOGNI ZIONE	MORAVETTI, 1979 p. 20
ARDARA	17								
ARDARA		CASTRA DOLZU	VILLAGGIO NURAGICO ? INSEDIAMENTO ETÀ ROMANA	CASTRADOLZU	ETÀ ROMANA	OCCUPA ZIONE	VECCHI RITROVAMENTI	BIBLIO GRAFIA ARCHIVIO SOPR SS-NU	MELIS, 1995-96 pp. 56-62
ARDARA		PISCHINA PIREDU	NURAGHI	NURAGHE CANE E NURAGHE PISCHINA PIREDU	ETÀ ROMANA	FREQUENTA ZIONE	VECCHI RITROVAMENTI	RICOGNI ZIONE	MELIS, 1995-96 pp. 56-62
ARDARA		NURAGHE CANERIS	NURAGHE COMPLESSO CON AGGREGATO RUSTICO	NURAGHE CANERIS	ETÀ ROMANA (IMPERIALE)	OCCUPA ZIONE	VECCHI RITROVAMENTI	BIBLIO GRAFIA ARCHIVIO SOPR SS-NU	SPANO, 1860 p. 91, n. 28

Layers
1 (2016)

COMUNE	N° CO MU NE	LOCALITA'	TIPOLOGIA	DENOMINA ZIONE	CRONOLOGIA	OCCUPA ZIONE /FREQUEN TAZIONE	SCAVO/ RICOGNIZIONE Vecchi ritrovamenti	TIPO DI FONTE	BIBLIOGRAFIA
BESSUDE	18								
BESSUDE		SAN TEODORO	NURAGHE /STRUTTURE	NURAGHE SAN TEODORO	ETÀ ROMANA	OCCUPA ZIONE	SCAVO	BIBLIO GRAFIA	COLETTI, 1997a
SILIGO	19								
SILIGO		PONTE 'E MOLINU	NURAGHE TRILOBATO /AREA FRAMMENTI	NURAGHE PONTE 'E MOLINU,	ETÀ ROMANA	FREQUENTA ZIONE	RICOGNIZIONE	BIBLIO GRAFIA	NATINI, 2003 p. 71
SILIGO		CRASTULA	NURAGHE MONOTORRE	NURAGHE CRASTULA	ETÀ ROMANA	FREQUENTA ZIONE	RICOGNIZIONE	BIBLIO GRAFIA	NATINI, 2003 p. 71
SILIGO		MESU MUNDU	NURAGHE MONOTORRE TERME ROMANE	NURAGHE SAROCCU O CURZU	ETÀ ROMANA - MEDIEVALE	OCCUPA ZIONE	RICOGNIZIONE	BIBLIO GRAFIA	NATINI, 2003 p. 73
OSCHIRI	20								
OSCHIRI		SAN GIORGIO	NURAGHE	NURAGHE SAN GIORGIO	ROMANA (IMPERIALE)	FREQUENTA ZIONE		CARTO GRAFIA BIBLIO GRAFIA ARCHIVIO SOPR SS-NU	ZUCCA, 2004 pp. 73-76
OSCHIRI		CASTRO- LIGUIDINE	NURAGHE	NURAGHE SAN SIMEONE	ETÀ ROMANA (ALTO IMPERIALE)	OCCUPA ZIONE	RICOGNIZIONE	BIBLIO GRAFIA	SPANU, 2004 p. 93
OZIERI 1985	21								
OZIERI 1985		SA UDULIA	NURAGHE	NURAGHE SA UDULIA	ETÀ ROMANA	FRE- QUENTA- ZIONE	RICOGNIZIONE	BIBLIO GRAFIA	OZIERI 1985, p. 56, n. 12
OZIERI 1985		SANT' ALVERA	NURAGHE	NURAGHE SANT'ALVERA	ETÀ ROMANA	FREQUENTA ZIONE	RICOGNIZIONE	BIBLIO GRAFIA	OZIERI 1985, p. 56, n. 132
OZIERI 1985		GIANNAS	NURAGHE	NURAGHE GIANNAS	ETÀ ROMANA	FREQUENTA ZIONE	RICOGNIZIONE	BIBLIO GRAFIA	OZIERI 1985, p. 56, n. 14
OZIERI 1985		LUDALZOS	NURAGHE	NURAGHE LUDALZOS	ETÀ ROMANA	FREQUENTA ZIONE	RICOGNIZIONE	BIBLIO GRAFIA	OZIERI 1985, p. 56, n. 15
OZIERI 1985		BADDE LABADA	NURAGHE	NURAGHE BADDE LABADA	ETÀ ROMANA	FREQUENTA ZIONE	RICOGNIZIONE	BIBLIO GRAFIA	OZIERI 1985, p. 56, n. 16
OZIERI 1985		FURADU	NURAGHE	NURAGHE FURADU	ETÀ ROMANA	FREQUENTA ZIONE	RICOGNIZIONE	BIBLIO GRAFIA	OZIERI 1985, p. 56, n. 17
OZIERI 1985		SA MANDRA 'E SA GIUA	NURAGHE	NURAGHE SA MANDRA 'E SA GIUA	ETÀ FENICIO- PUNICA ROMANA	FREQUENTA ZIONE	RICOGNIZIONE	BIBLIO GRAFIA	OZIERI 1985, p. 53, p. 56, n. 18
OZIERI 1985		SA SEGADA	NURAGHE	NURAGHE SA SEGADA	ETÀ ROMANA	FREQUENTA ZIONE	RICOGNIZIONE	BIBLIO GRAFIA	OZIERI 1985, p. 56, n. 19
OZIERI 1985		CUZI	NURAGHE, INSEDIAMENTO	NURAGHE CUZI	ETÀ ROMANA	OCCUPA ZIONE	RICOGNIZIONE	BIBLIO GRAFIA	OZIERI 1985, p. 56, n. 20
OZIERI 1985		BURGHIDU	NURAGHE	NURAGHE BURGHIDU	ETÀ ROMANA	FREQUENTA ZIONE	RICOGNIZIONE	BIBLIO GRAFIA	OZIERI 1985, p. 56, n. 21
OZIERI 1985		MONTE CHEIA	NURAGHE	NURAGHE MONTE CHEIA	ETÀ ROMANA	FREQUENTA ZIONE	RICOGNIZIONE	BIBLIO GRAFIA	OZIERI 1985, p. 56, n. 22
OZIERI 1985		SA PUBUSA	NURAGHE	NURAGHE SA PUBUSA	ETÀ ROMANA	FREQUENTA ZIONE	RICOGNIZIONE	BIBLIO GRAFIA	OZIERI 1985, p. 56, n. 23
OZIERI 1985		BORROILES	NURAGHE	NURAGHE BORROILES	ETÀ ROMANA	FREQUENTA ZIONE	RICOGNIZIONE	BIBLIO GRAFIA	OZIERI 1985, p. 56, n. 24
OZIERI 1985		LUZANAS	NURAGHE	NURAGHE LUZANAS	ETÀ ROMANA	FREQUENTA ZIONE	RICOGNIZIONE	BIBLIO GRAFIA	OZIERI 1985, p. 56, n. 25
OZIERI 1985		COLUMBALZ A EST	NURAGHE	NURAGHE COLUMBALZA EST	ETÀ ROMANA	FREQUENTA ZIONE	RICOGNIZIONE	BIBLIO GRAFIA	OZIERI 1985, p. 56, n. 26

COMUNE	N° CO MU NE	LOCALITA'	TIPOLOGIA	DENOMINA ZIONE	CRONOLOGIA	OCCUPA ZIONE /FREQUEN TAZIONE	SCAVO/ RICOGNIZIONE Vecchi ritrovamenti	TIPO DI FONTE	BIBLIOGRAFIA
OZIERI 1985		MONTE SALATTU	NURAGHE	NURAGHE MONTE SALATTU	ETÀ ROMANA	FREQUENTA ZIONE	RICOGNIZIONE	BIBLIO GRAFIA	OZIERI 1985, p. 56, n. 27
OZIERI 1985		MONTE SU PLANU	NURAGHE	NURAGHE MONTE SU PLANU	ETÀ ROMANA	FREQUENTA ZIONE	RICOGNIZIONE	BIBLIO GRAFIA	OZIERI 1985, p. 56, n. 28
OZIERI 1985		BAESIA	NURAGHE	NURAGHE BAESIA	ETÀ ROMANA	FREQUENTA ZIONE	RICOGNIZIONE	BIBLIO GRAFIA	OZIERI 1985, p. 56, n. 29
OZIERI 1985		SANTU LUSSURGIU	NURAGHE	NURAGHE SANTU LUSSURGIU	ETÀ ROMANA	FREQUENTA ZIONE	RICOGNIZIONE	BIBLIO GRAFIA	OZIERI 1985, p. 56, n. 30
OZIERI 1985		ENA LONGA	NURAGHE	NURAGHE ENA LONGA	ETÀ ROMANA	FREQUENTA ZIONE	RICOGNIZIONE	BIBLIO GRAFIA	OZIERI 1985, p. 56, n. 31
OZIERI 1985		CORONA SALTAINA	NURAGHE	NURAGHE CORONA SALTAINA	ETÀ ROMANA	FREQUENTA ZIONE	RICOGNIZIONE	BIBLIO GRAFIA	OZIERI 1985, p. 56, n. 32
OZIERI 1985		COLVOS	NURAGHE	NURAGHE COLVOS	ETÀ ROMANA	FREQUENTA ZIONE	RICOGNIZIONE	BIBLIO GRAFIA	OZIERI 1985, p. 56, n. 33
OZIERI 1985		MONZU	NURAGHE/POZ ZO	POZZO DI MONZU	ETÀ FENICIO- PUNICA ROMANA	FREQUENTA ZIONE		BIBLIO GRAFIA	OZIERI 1985, p. 51, 53
OZIERI 1985		LENTIZZU	NURAGHE	NURAGHE LENTIZZU	ETÀ FENICIO- PUNICA ROMANA	FREQUENTA ZIONE	RICOGNIZIONE	BIBLIO GRAFIA	OZIERI 1985, p. 53
OZIERI 1985		BISARCIO	NURAGHE	NURAGHE BISARCIO	ETÀ PUNICA ROMANA	FREQUENTA ZIONE	RICOGNIZIONE	BIBLIO GRAFIA	OZIERI 1985, pp. 42; 47; 55
ITTIREDDU	22								
ITTIREDDU		FUNTANA	NURAGHE	NURAGHE FUNTANA	ETÀ PUNICA ROMANA	FREQUENTA ZIONE	SCAVO	BIBLIO GRAFIA	GALLI, 1988 pp. 93-102
ITTIREDDU		CHISTI	NURAGHE	NURAGHE CHISTI	ETÀ ROMANA	FREQUENTA ZIONE	RICOGNIZIONE	BIBLIO GRAFIA	GALLI, 1988 pp. 93-102
ITTIREDDU		FRADES	NURAGHE /VILLAGGIO (CAPANNE ETÀ ROMANA?)	NURAGHE FRADES	ETÀ ROMANA	OCCUPA ZIONE	RICOGNIZIONE	BIBLIO GRAFIA	GALLI, 1988 pp. 93-102
BONNANARO	23								
BONNANARO		MALIS	NURAGHE	NURAGHE MALIS	ETÀ ROMANA	FREQUENTA ZIONE	RICOGNIZIONE	BIBLIO GRAFIA	SOLINAS, 2004 p. 88
BONNANARO		PENTUMA	NURAGHE	NURAGHE PENTUMA	ETÀ ROMANA	FREQUENTA ZIONE	RICOGNIZIONE	BIBLIO GRAFIA	BONINU, 1988 p. 306
TORRALBA	24								
TORRALBA		SANT'ANTI NE	NURAGHE COMPLESSO CON VILLAGGIO	NURAGHE SANT'ANTINE	ETÀ ROMANA	OCCUPA ZIONE	SCAVO	BIBLIO GRAFIA	PIANU 2006

Layers
1 (2016)

COMUNE	N° CO MU NE	LOCALITA'	TIPOLOGIA	DENOMINA ZIONE	CRONOLOGIA	OCCUPA ZIONE /FREQUEN TAZIONE	SCAVO/ RICOGNIZIONE Vecchi ritrovamenti	TIPO DI FONTE	BIBLIOGRAFIA
TORRALBA		PUMARI	NURAGHE	NURAGHE PUMARI	ETÀ ROMANA	FREQUENTA ZIONE	RICOGNIZIONE	BIBLIO GRAFIA	FOSCHI NIEDDU, 1988 p. 20
TORRALBA		BANZALZAS	NURAGHE	NURAGHE BANZALZAS	ETÀ ROMANA	FREQUENTA ZIONE	RICOGNIZIONE	BIBLIO GRAFIA	FOSCHI NIEDDU, 1988 p. 24
TORRALBA		TIPIREDDA	NURAGHE	NURAGHE TIPIREDDA	ETÀ ROMANA	FREQUENTA ZIONE	RICOGNIZIONE	BIBLIO GRAFIA	BONINU, 1988 p. 306
TORRALBA		PENTUME	NURAGHE	NURAGHE PENTUMA	ETÀ ROMANA	FREQUENTA ZIONE	RICOGNIZIONE	BIBLIO GRAFIA	BONINU, 1988 p. 306
CHEREMULE	25								
CHEREMULE		BADDICCIU	NURAGHE SEMPLICE CON AGGREGATO RUSTICO	NURAGHE BADDICCIU	ETÀ ROMANA (REPUBBLI CANA)	OCCUPA ZIONE	RICOGNIZIONE	BIBLIO GRAFIA ARCHIVIO SOPR SS-NU CARTO GRAFIA	SANCIU, 1996
CHEREMULE		MATTARIGO TZA	NURAGHE COMPLESSO	NURAGHE MATTARIGOTZ A	ETÀ ROMANA (REPUBBLICA NA)	FREQUENTA ZIONE	RICOGNIZIONE	BIBLIO GRAFIA	SANCIU, 1996
CHEREMULE		CORONED DU	NURAGHE	NURAGHE CORONEDDU	ETÀ ROMANA	FREQUENTA ZIONE	RICOGNIZIONE	BIBLIO GRAFIA	SANCIU, 1996
CHEREMULE		ROCCAMAN NA DE NURIGHE	NURAGHE MONOTORRE (?)	NURAGHE ROCCAMANNA DE NURIGHE	ETÀ ROMANA	FREQUENTA ZIONE	RICOGNIZIONE	BIBLIO GRAFIA	SANCIU, 1996
CHEREMULE		NURAGHE MAIORE	NURAGHE (MONOTORRE CON VILLAGGIO), SACELLO CON THYMIATERIA	NURAGHE MAIORE	ETÀ ROMANA (REPUBBLI CANA- IMPERIALE)	OCCUPA ZIONE RIFUNZIONA LIZZAZIONE	SCAVO	BIBLIO GRAFIA	TOMASSETTI & CAMPUS, 2013
GIAVE	26								
GIAVE		OES	NURAGHE/ VILLAGGIO /STRUTTURE MURARIE	NURAGHE OES	ETÀ ROMANA	OCCUPA ZIONE	SCAVO	BIBLIO GRAFIA	FODDAI, 2010 p. 117
GIAVE		FIGU	NURAGHE/ STRUTTURA MURARIA	NURAGHE FIGU	ETÀ ROMANA	OCCUPA ZIONE	RICOGNIZIONE	BIBLIO GRAFIA	FODDAI, 2010 p. 117
GIAVE		SANTU SISTU	NURAGHE/ TOMBE AD INCINERAZIONE	NURAGHE SANTU SISTU	ETÀ ROMANA	FREQUENTA ZIONE	SCAVO	BIBLIO GRAFIA	FODDAI, 2010 pp. 117; 163
GIAVE		SANTU AINZU	NURAGHE/ TOMBE DI ETÀ ROMANA	NURAGHE SANTU AINZU	ETÀ ROMANA	FREQUENTA ZIONE	RICOGNIZIONE	BIBLIO GRAFIA	FODDAI, 2010 pp. 117; 286
GIAVE		PONTE	NURAGHE	NURAGHE PONTE	ETÀ ROMANA	FREQUENTA ZIONE	RICOGNIZIONE	BIBLIO GRAFIA	FODDAI, 2010 p. 117
GIAVE		MONTE AMMORA DU	NURAGHE	NURAGHE MONTE AMMORADU	ETÀ ROMANA	FREQUENTA ZIONE	RICOGNIZIONE	BIBLIO GRAFIA	FODDAI, 2010 pp. 117; 276
GIAVE		SAN COSIMO	NURAGHE	NURAGHE SAN COSIMO	ETÀ ROMANA	FREQUENTA ZIONE	RICOGNIZIONE	BIBLIO GRAFIA	FODDAI, 2010 pp. 117; 257

COMUNE	N° CO MU NE	LOCALITA'	TIPOLOGIA	DENOMINA ZIONE	CRONOLOGIA	OCCUPA ZIONE /FREQUEN TAZIONE	SCAVO/ RICOGNIZIONE Vecchi ritrovamenti	TIPO DI FONTE	BIBLIOGRAFIA
BONORVA	27								
BONORVA		PUTTOS DE INZA	NURAGHE COMPLESSO	NURAGHE PUTTOS DE INZA	ETÀ ROMANA	FREQUEN TAZIONE	RICOGNIZIONE	BIBLIO GRAFIA	TETTI,1973-74 p. 201
BONORVA		SA SEA	NURAGHE/ STRUTTURE PRODUTTIVE	NURAGHE SA SEA	ETÀ ROMANA	OCCUPA ZIONE	VECCHI RITROVAMENTI	BIBLIO GRAFIA	TARAMELLI, 1919 p. 819
BONORVA		MURA PIZZINNA	NURAGHE/ TOMBA DI GIGANTI/ "RUDERI PUNICO- ROMANI"	NURAGHE MURA PIZZINNA	ETÀ PUNICO- ROMANA	OCCUPA ZIONE	RICOGNIZIONE	BIBLIO GRAFIA	TETTI,1973-74 p. 201
BONORVA		SANTA LUCIA	NURAGHE/ RUDERI PUNICO- ROMANI/ NECROPOLI ROMANA/	NURAGHE SANTA LUCIA	ETÀ PUNICO- ROMANA	OCCUPA ZIONE	RICOGNIZIONE	ARCHIVIO SOPR SS-N	
BONORVA		NURAGHE CAGAI	NURAGHE	NURAGHE CAGAI	ETÀ ROMANA	FREQUEN TAZIONE	RICOGNIZIONE	DATI INEDITI	
BONORVA		FUNTANA EZZA	NURAGHE COMPLESSO/ VILLAGGIO NURAGICO/ STRUTTURE MURARIE	NURAGHE SILICHINUS O FUNTANA EZZA	ETÀ ROMANA	OCCUPA ZIONE	RICOGNIZIONE	DATI INEDITI	
BONORVA		NURAGHE PODDIGHE	NURAGHE	NURAGHE	ETÀ ROMANA	FREQUEN TAZIONE	RICOGNIZIONE	BIBLIO GRAFIA	TETTI,1973-74 p. 203, n. 21
BONORVA		ALVANZALES	NURAGHE	NURAGHE ALVANZALES	ETÀ ROMANA	FREQUEN TAZIONE	RICOGNIZIONE	BIBLIO GRAFIA	BONINU, 1988 p. 306
MONTELEONE ROCCA DORIA	28								
MONTELEONE ROCCA DORIA		SA TANCA 'E SA MURA	NURAGHE MONOTORRE /INSEDI AMENTO PUNICO- ROMANO	NURAGHE RISOLA	ETÀ PUNICO/ROMA NA	OCCUPA ZIONE	SCAVO	BIBLIO GRAFIA	MADAU, 1997a pp. 143-144; MANCA DI MORES, 1988 pp. 65-70
MONTELEONE ROCCA DORIA			NURAGHE	NURAGHE TU- DERA BASSO	ETÀ ROMANA	FRE- QUEN TAZIONE	RICOGNIZIONE	BIBLIO GRAFIA	TARAMELLI,1940 p.701, n.9
ROMANA	29								
ROMANA		PIBIRRA	NURAGHE CON ANTEMURALE /MATERIALI	NURAGHE PIBIRRA	ETÀ ROMANA (REPUBBLICA NA)	OCCUPA ZIONE	SCAVO	BIBLIO GRAFIA	PANDOLFI, 2003

Layers
1 (2016)

COMUNE	N° CO MU NE	LOCALITA'	TIPOLOGIA	DENOMINA ZIONE	CRONOLOGIA	OCCUPA ZIONE /FREQUEN TAZIONE	SCAVO/ RICOGNIZIONE Vecchi ritrovamenti	TIPO DI FONTE	BIBLIOGRAFIA
ROMANA		SANTU GUAGU II	NURAGHE CON INSEDIAMENTO ROMANO	NURAGHE SANTU GIAGUII	NURAGICA / ROMANA (REPUBBLICA NA)	OCCUPA ZIONE	RICOGNIZIONE	BIBLIO GRAFIA	GASPERETTI & TADDEU, 2011 p. 294
MARA	30								
MARA		COLADOR ZOS	NURAGHE/ CAPANNA	NURAGHE COLADORZOS	ETÀ ROMANA (REPUBBLICA NA)	OCCUPA ZIONE	SCAVO	BIBLIO GRAFIA	BAFICO, 1997
MARA		NOEDDOS	NURAGHE	NURAGHE NOEDDOS	ETÀ ROMANA (REPUBBLICA NA-IMPERIALE)	OCCUPA ZIONE	RICOGNIZIONE	BIBLIO GRAFIA	TRUMP, 1990 p. 14
MARA		ACCU 'E GIOGA	NURAGHE	VICINO AL NURAGHE SALA 'E SERRU	ETÀ ROMANA		RICOGNIZIONE	BIBLIO GRAFIA	TRUMP, 1990 p. 14
MARA		SANT' ANDRIA	NURAGHE	NURAGHE SANT'ANDRIA	ETÀ ROMANA	FREQUEN TAZIONE	RICOGNIZIONE	BIBLIO GRAFIA	TRUMP, 1990 p. 14
MARA		SANTU TOMMASU	NURAGHE	NURAGHE SANTU TOMASU	ETÀ ROMANA	FREQUEN TAZIONE	RICOGNIZIONE	BIBLIO GRAFIA	BONINU, 1988 p. 306
COSSOINE	31								
COSSOINE		CORRU 'E OES	NURAGHE/ STRUTTURE MURARIE	NURAGHE CORRU 'E OES	ETÀ ROMANA	OCCUPA ZIONE	SCAVO	BIBLIO GRAFIA	COLETTI, 1997b
COSSOINE		ALVU	NURAGHE	NURAGHE ALVU	ETÀ ROMANA (IMPERIALE)	FREQUEN TAZIONE	RICOGNIZIONE	BIBLIO GRAFIA	COLETTI, 1997b
COSSOINE		SANTA MARIA ISCALAS	NURAGHE/ INSEDIAMENTO SEPOLTURE DI ETÀ ROMANA	NURAGHE SANTA MARIA ISCALAS	ETÀ ROMANA (IMPERIALE)	OCCUPA ZIONE	SCAVO	BIBLIO GRAFIA	COLETTI, 1997B
COSSOINE		MANDRAS	NURAGHE	NURAGHE MANDRAS	ETÀ ROMANA	FREQUEN TAZIONE	RICOGNIZIONE	BIBLIO GRAFIA	BONINU, 1988 p. 306
COSSOINE		FURRAGHE	NURAGHE	NURAGHE FURRAGHE	ETÀ ROMANA	FREQUEN TAZIONE	RICOGNIZIONE	BIBLIO GRAFIA	BONINU, 1988 p. 306

COMUNE	N° CO MU NE	LOCALITA'	TIPOLOGIA	DENOMINA ZIONE	CRONOLOGIA	OCCUPA ZIONE /FREQUEN TAZIONE	SCAVO/ RICOGNIZIONE Vecchi ritrovamenti	TIPO DI FONTE	BIBLIOGRAFIA
COSSOINE		SAS PRISONAS	NURAGHE	NURAGHE SAS PRISONAS	ETÀ ROMANA	FREQUENTA ZIONE	RICOGNIZIONE	BIBLIO GRAFIA	BONINU, 1988 p. 306
COSSOINE		MOLENDINI	NURAGHE	NURAGHE PEDRA LADA	ETÀ ROMANA	FREQUENTA ZIONE	RICOGNIZIONE	BIBLIO GRAFIA	BONINU, 1988 p. 306
PADRIA	32								
PADRIA		SAS CHESAS	NURAGHE	NURAGHE SAS CHEAS	ETÀ ROMANA (REPUBBLICA NA)	FREQUENTA ZIONE	RICOGNIZIONE	BIBLIO GRAFIA	GALLI, 2002 p. 61
PADRIA		BADDE RUPIDA	NURAGHE	NURAGHE BADDE RUPIDA	ETÀ ROMANA (IMPERIALE)	OCCUPA ZIONE	RICOGNIZIONE	BIBLIO GRAFIA	GALLI, 2002 p. 62
PADRIA		BADDENARE	NURAGHE / A 300M STRUTTURA DI ETÀ ROMANA	NURAGHE MASTRU GASPARRE O BADDENARE	ETÀ ROMANA (IMPERIALE)	OCCUPA ZIONE	RICOGNIZIONE	BIBLIO GRAFIA	GALLI, 2002 pp. 64- 65
PADRIA		TATARI PIZZINNU	NURAGHE INSEDIAMENTO DI ETÀ ROMANA/IMPI ANTO PRODUTTIVO	NURAGHE TATARI PIZZINNU	ETÀ ROMANA (REPUBBLICA NA- IMPERIALE)	OCCUPA ZIONE	RICOGNIZIONE	BIBLIO GRAFIA	GALLI, 2002 pp. 65; 85-86
PADRIA		MURA SUILES O SANTA PALA	NURAGHE MONOTORRE	NURAGHE MURA SUILES O SANTA PALA	ETÀ ROMANA	FREQUENTA ZIONE	RICOGNIZIONE	BIBLIO GRAFIA	GALLI, 2002 pp. 65- 67
PADRIA		TANCA DE SU CONTE	NURAGHE/ IMPIANTO PRODUTTIVO	NURAGHE CASIDDU O TANCA DE SU CONTE	ETÀ ROMANA (REPUBBLICA NA- IMPERIALE)	OCCUPA ZIONE	RICOGNIZIONE	BIBLIO GRAFIA	GALLI, 2002 pp. 69- 70
PADRIA		PILIGA	NURAGHE	NURAGHE PILIGA	ROMANA (REPUBBLICA NA -IMPERIALE)	FREQUENTA ZIONE	RICOGNIZIONE	BIBLIO GRAFIA	GALLI, 2002 p. 77

Layers
1 (2016)

COMUNE	N° CO MU NE	LOCALITA'	TIPOLOGIA	DENOMINA ZIONE	CRONOLOGIA	OCCUPA ZIONE /FREQUEN TAZIONE	SCAVO/ RICOGNIZIONE Vecchi ritrovamenti	TIPO DI FONTE	BIBLIOGRAFIA
PADRIA		MURA UPULES O SAN SATURNINO	NURAGHE/ VASCA (TOMBA?)	NURAGHE MURA UPULES O SAN SATURNINO	ETÀ ROMANA (REPUBBLICA NA - IMPERIALE -MEDIEVALE	OCCUPA ZIONE	RICOGNIZIONE	BIBLIO GRAFIA	GALLI, 2002 pp. 78- 79
PADRIA		SA SEDU	NURAGHE COMPLESSO CON ANTEMURALE	NURAGHE LONGU	ETÀ ROMANA	OCCUPA ZIONE	SCAVO	DATI INEDITI	
POZZO MAGGIORE	33								
POZZOMAGGIO RE		ALVU	NURAGHE COMPLESSO/ STRUTTURE MURARIE/ DEPOSITO VOTIVO	NURAGHE ALVU	ETÀ FENICIO- PUNICA/ ROMANA	OCCUPA ZIONE	SCAVO	BIBLIO GRAFIA	BONINU <i>et al.</i> , 2013 p. 88
POZZOMAGGIO RE		CAE	NURAGHE/ FORNACE	NURAGHE CAE	ETÀ ROMANA	OCCUPA ZIONE	SCAVO	BIBLIO GRAFIA	SALIS, 1997 pp. 182- 183
POZZOMAGGIO RE		TREMENE	NURAGHE	NURAGHE BASSU	ETÀ ROMANA	FREQUEN TAZIONE	RICOGNIZIONE	BIBLIO GRAFIA	RASSU, S.D. pp. 20, 25
POZZOMAGGIO RE		OLIA	NURAGHE	NURAGHE OLIA	ETÀ ROMANA	FREQUEN TAZIONE	VECCHI RITROVAMENTI /RICOGNIZIONE	BIBLIO GRAFIA	RASSU, S.D. pp. 20, 25
POZZOMAGGIO RE		TURRES	NURAGHE	NURAGHE TURRES	ETÀ ROMANA	FREQUEN TAZIONE	RICOGNIZIONE	BIBLIO GRAFIA	RASSU, S.D. pp. 21,25
POZZOMAGGIO RE		ISOLZAS	NURAGHE	NURAGHE ASSIDU	ETÀ ROMANA	FREQUEN TAZIONE	RICOGNIZIONE	DATI INEDITI (SOPRAL LUOGO)	
SEMESTENE	34								
SEMESTENE		S'APPIU	NURAGHE COMPLESSO CON ANTEMURALE	NURAGHE S'APPIU	ETÀ ROMANA	FREQUEN TAZIONE	RICOGNIZIONE	DATI INEDITI	
SEMESTENE		MURA 'E NUGHES	NURAGHE MONOTORRE CON VILLAG GIO	NURAGHE BADU FENUGIU	ETÀ ROMANA	FREQUEN TAZIONE	RICOGNIZIONE	DATI INEDITI	
SEMESTENE		SA MATTA'E SA IDE	NURAGHE MONOTORRE CON VILLAGGIO	NURAGHE SA MATTA'E SA IDE	ETÀ ROMANA (REPUBBLICA NA-IMPERIALE)	FREQUEN TAZIONE	RICOGNIZIONE	DATI INEDITI	
SEMESTENE		CODES, BADDE MELA, MONTE LONGU	NURAGHE COMPLESSO	NURAGHE CODES:	ETÀ ROMANA (REPUBBLICA NA-IMPERIA LE)	OCCUPAZIO NE/FREQUE NTAZIONE	RICOGNIZIONE	BIBLIO GRAFIA	ANGIUS & PETRUZZI, 2010 p. 296

COMUNE	N° CO MU NE	LOCALITA'	TIPOLOGIA	DENOMINA ZIONE	CRONOLOGIA	OCCUPA ZIONE /FREQUEN TAZIONE	SCAVO/ RICOGNIZIONE Vecchi ritrovamenti	TIPO DI FONTE	BIBLIOGRAFIA
SEMESTENE		ISCOLCA, RE- GADIS	NURAGHE COMPLESSO CON ANTEMURALE E VILLAGGIO	NURAGHE ISCOLCA	ETÀ ROMANA	FREQUENTA ZIONE	RICOGNIZIONE	DATI INEDITI	
SEMESTENE		PARIS DE SANTA MARIA	NURAGHE MONOTORRE CON VILLAGGIO	NURAGHE PARIS DE SANTA MARIA	ETÀ ROMANA	FREQUENTA ZIONE	RICOGNIZIONE	DATI INEDITI	
SEMESTENE		SANTA GIUSTA	NURAGHE MONOTORRE	NURAGHE SANTA GIUSTA	ETÀ ROMANA	FREQUENTA ZIONE	RICOGNIZIONE	DATI INEDITI	
SEMESTENE		SU PIANU, TERRA TOLTA	NURAGHE MONOTORRE	NURAGHE SU PIANU	ETÀ ROMANA	FREQUENTA ZIONE	RICOGNIZIONE	DATI INEDITI	

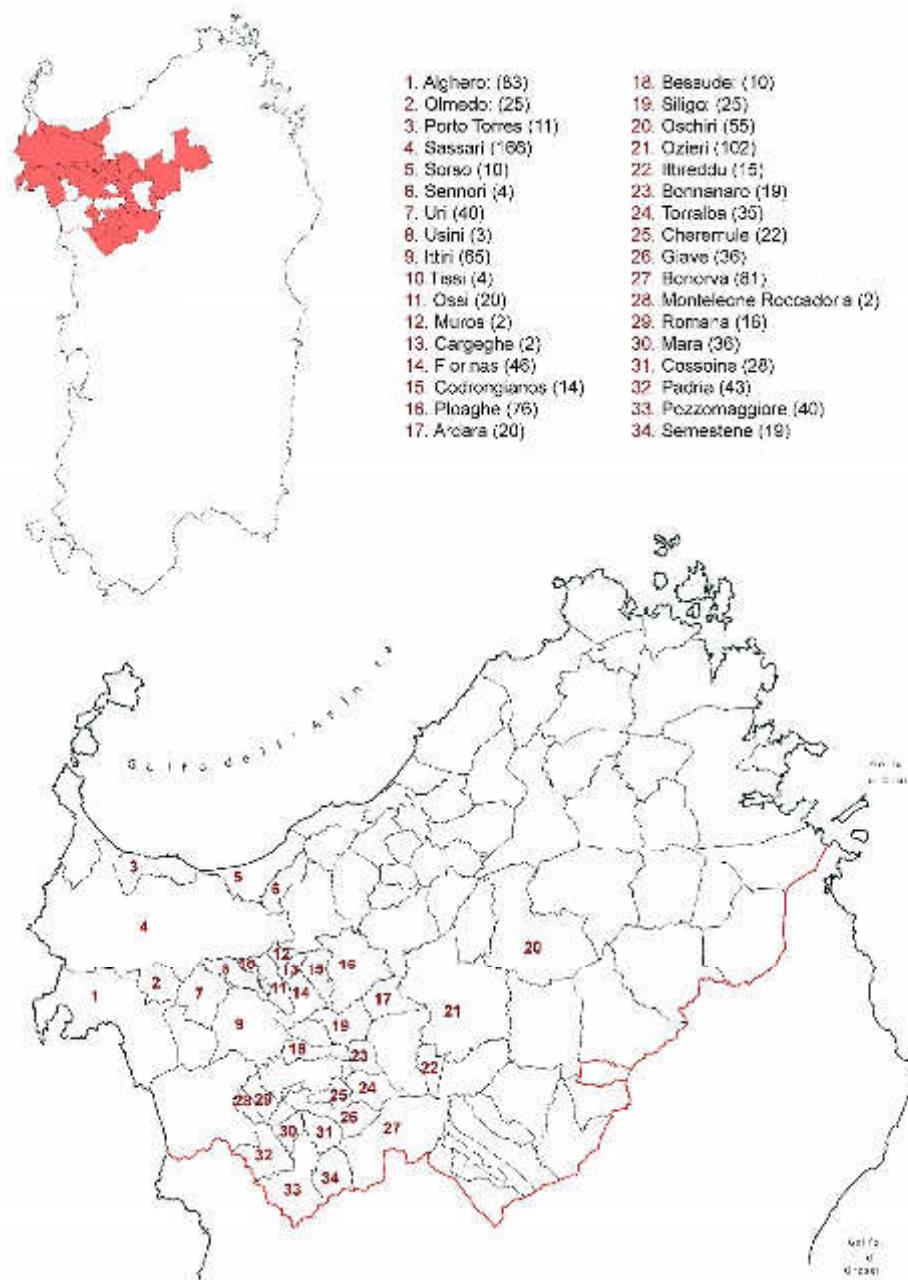


Fig. 1. Carta dei territori comunali esaminati con relativo numero di nuraghi citati nel testo.

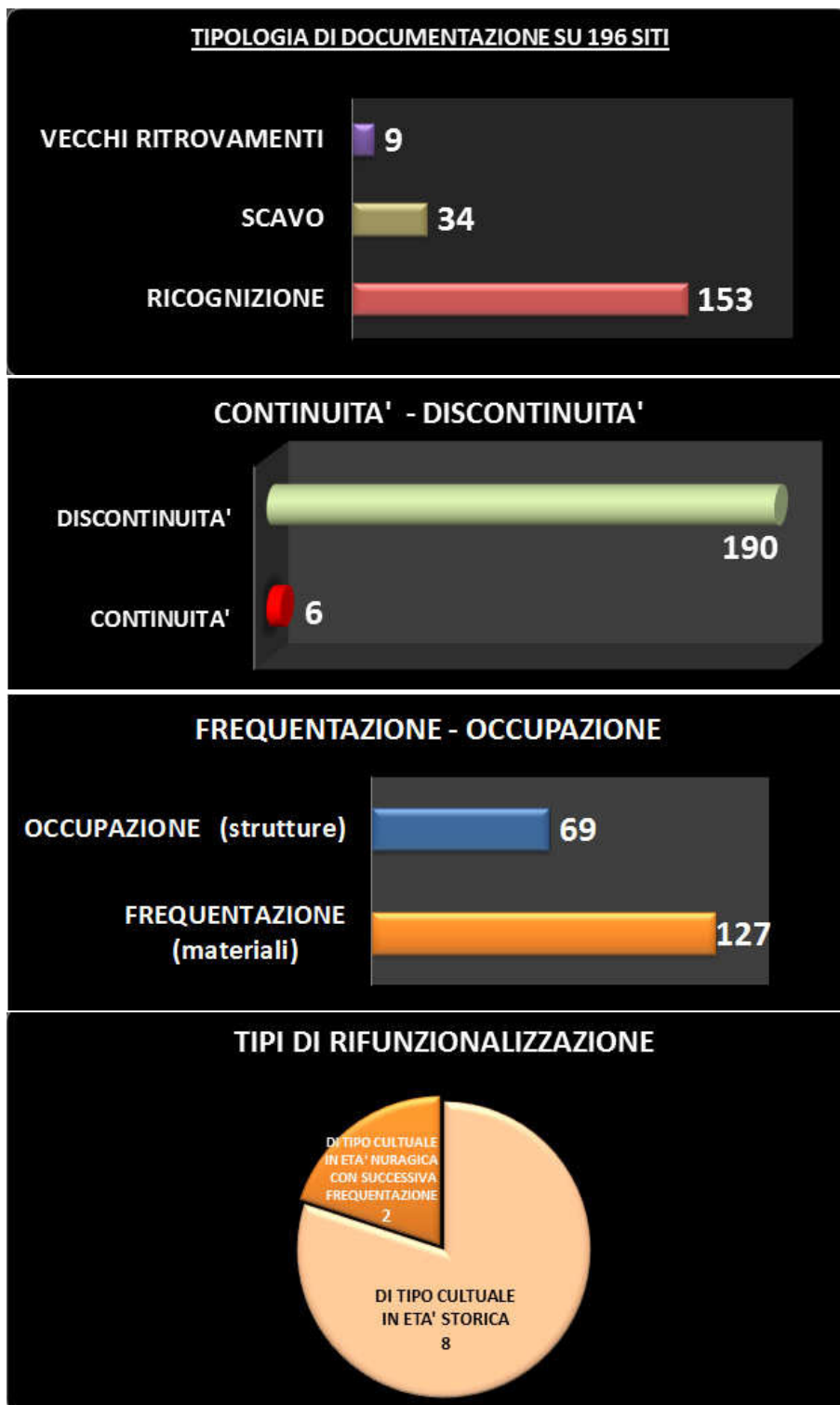


Fig. 2a-d. Grafici riassuntivi dei dati esaminati.

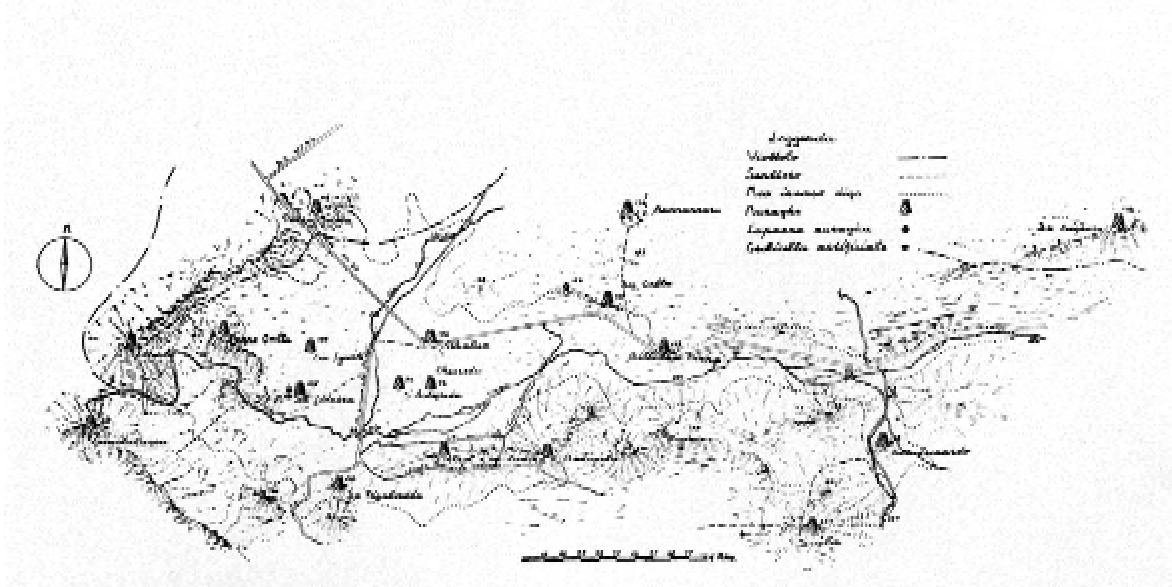


Fig. 3. Uri, valle del Cuga. Localizzazione dei monumenti nuragici prima dell'invaso (da Contu, 1959).